

**UCHWAŁA NR 354/XXXV/21
RADY MIEJSKIEJ GMINY ŚLESIN**

z dnia 11 października 2021 r.

w sprawie ustanowienia służebności przesyłu na nieruchomościach położonych w obrębie Licheń Stary

Na podstawie art. 18 ust. 2 pkt 9 lit. a ustawy z dnia 8 marca 1990 r. o samorządzie gminnym (Dz. U. z 2021 r., poz. 1372) oraz art. 13 ust. 1 ustawy z dnia 21 sierpnia 1997 r. o gospodarce nieruchomościami (Dz. U. z 2020 r., poz. 1990 ze zm.) Rada Miejska Gminy Ślesin uchwala, co następuje:

§ 1. Wyraża zgodę na ustanowienie nieodpłatnej, nieograniczonej w czasie służebności przesyłu polegającej na prawie do korzystania z nieruchomości stanowiących własność Gminy Ślesin położonych w obrębie Lichen Stary oznaczonych nr ewid. 353/6 o pow. 1,9915 ha i nr 378 o pow. 0,1100 ha, w szczególności w zakresie niezbędnym do budowy na nich linii kablowych SN i nN oraz ich dalszej eksploatacji.

§ 2. Wykonanie uchwały powierza się Burmistrzowi Miasta i Gminy Ślesin.

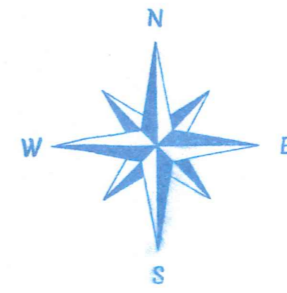
§ 3. Uchwała wchodzi w życie z dniem podjęcia.


Przewodniczący Rady

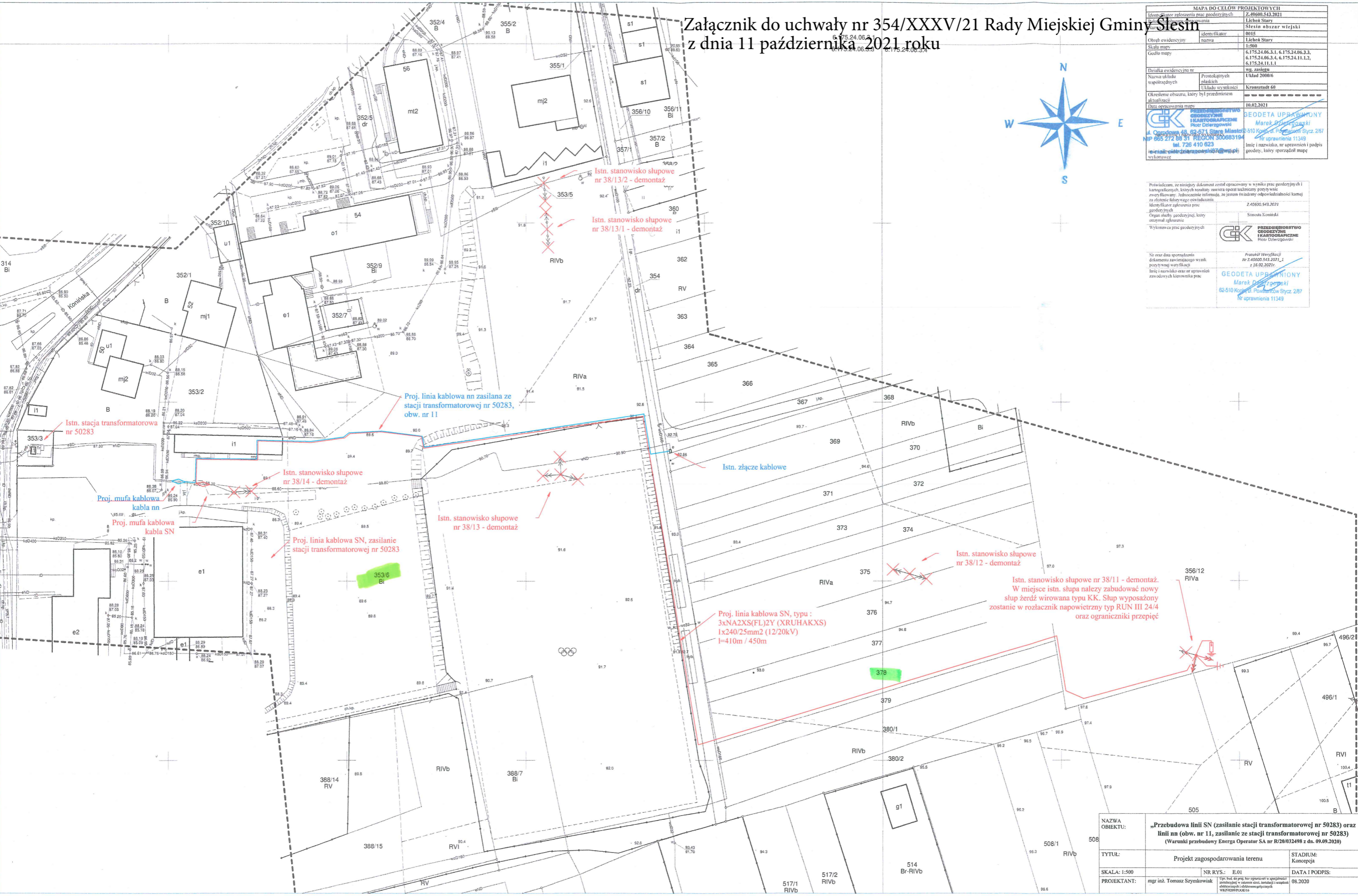
Paweł Bielicki

Załącznik do uchwały nr 354/XXXV/21 Rady Miejskiej Gminy Slesin z dnia 11 października 2021 roku

MAPA DO CELOWYCH PROJEKTOWYCH	
Identyfikator zezwolenia na prace geodezyjne	Z-40600.543.2021
Identyfikator obszaru	Lichen Stary
Identyfikator nazwa	Slesin obszar wiejski
Obieg ewidencyjny	0015
Skala mapy	1:500
Godło mapy	6.175.24.06.3.1, 6.175.24.06.3.3, 6.175.24.06.3.4, 6.175.24.11.1.2, 6.175.24.11.1.1
Działka ewidencyjna nr	wg. załącza
Nazwa układu współrzędnych	Układ 2000/6
Prostokątne płaskich	Układu wysokości
Układu wysokości	Kronstadt 60
Określenie obszaru, który był przedmiotem aktualizacji	
Data opracowania mapy	10.02.2021
	



Potwierdzam, że niniejszy dokument został opracowany w wyniku prac geodezyjnych i kartograficznych, których rezultaty zawiera operat techniczny powyższej zwoyflawany. Jednocześnie informuję, że jestem świadomy odpowiedzialności kamiej za złożenie fałszywego oświadczenia.	
Identyfikator zgłoszenia prac geodezyjnych	Z-40600.543.2021
Organ służby geodezyjnej, który otrzymał zgłoszenie	Sinoteka Kominki
Wykonawca prac geodezyjnych	
	
Nie oraz data sporządzenia dokumentu zawierającego wynik powyższej weryfikacji Imię i nazwisko oraz nr uprawnień zawodowych kierownika prac Marek Dzierżgowski Nr 2.40600.543.2021.1 z 16.02.2021r. 	
GEODETA UPRAWNIONY Marek Dzierżgowski 62-510 Kojanów, Pomborskich Szych 287 Nr uprawnień 11349	



NAZWA OBIEKTU:	„Przebudowa linii SN (zasilanie stacji transformatorowej nr 50283) oraz linii nn (obw. nr 11, zasilanie ze stacji transformatorowej nr 50283) (Warunki przebudowy Energa Operator SA nr R/20/032498 z dn. 09.09.2020)	
TYTUŁ:	Projekt zagospodarowania terenu	STADIUM: Koncepcja
SKALA: 1:500	NR RYS.: E-01	DATA I PODPIS:
PROJEKTANT:	mgr inż. Tomasz Szymkowiak	08.2020

UZASADNIENIE

DO UCHWAŁY NR 354/XXXV/21
RADY MIEJSKIEJ GMINY ŚLESIN

z dnia 11 października 2021 r.

w sprawie ustanowienia służebności przesyłu na nieruchomościach położonych w obrębie Licheń Stary

W związku z realizacją inwestycji polegającej na budowie boiska przy Szkole Podstawowej w Licheniu Starym zachodzi konieczność przebudowy linii elektroenergetycznych SN i nN na nieruchomościach położonych w obrębie Licheń Stary oznaczonych nr ewid. 353/6 i 378, stanowiących własność Gminy Ślesin. Wobec powyższego konieczne jest ustanowienie nieodpłatnej, nieograniczonej w czasie służebności przesyłu na nieruchomościach gminnych na rzecz spółki ENERGA-OPERATOR S.A.. Tym samym podjęcie niniejszej uchwały jest celowe i uzasadnione.