

**UCHWAŁA NR 268/XXVII/20
RADY MIEJSKIEJ GMINY ŚLESIN**

z dnia 30 grudnia 2020 r.

w sprawie wyznaczenia obszaru i granic aglomeracji Ślesin

Na podstawie Na podstawie art. 18 ust. 2 pkt. 15 ustawy z dnia 8 marca 1990 r. o samorządzie gminnym (t.j. Dz. U. z 2020 r., poz. 713 ze zm.), art. 87 ust. 1 i 4, art. 92 ustawy z dnia 20 lipca 2017 r. Prawo wodne (t.j. Dz. U. z 2020 r., poz. 310 ze zm.) oraz rozporządzenia Ministra Gospodarki Morskiej i Żeglugi Śródlądowej z dnia 27 lipca 2018 r. w sprawie sposobu wyznaczania obszarów i granic aglomeracji (Dz. U. z 2018 r. poz. 1586).

Rada Miejska Gminy Ślesin uchwała, co następuje:

§ 1.1. Wyznacza się aglomerację Ślesin o równoważnej liczbie mieszkańców **11 220** z oczyszczalnią ścieków w miejscowości Lubomyśle, obejmującą następujące miejscowości: Biskupie, Dąbrowa Mała, Głębockie Pierwsze, Goranin, Goraninek, Honoratka, Julia, Kępa, Kijowiec, Kijowskie Nowiny, Kolebki, Kolonia Sarnowa, Konstantynowo, Konstantynówek, Lubomyśle, Mikorzyn, Niedźwiady Duże, Niedźwiady Małe, Ostrowy, Piotrkowice, Pole B, Półwiosek Lubstowski, Półwiosek Stary, Różopole, Stanisławowo, Szyszyn, Szyszyńskie Holendry, Ślesin, Teodorowo, Wąsoskie Holendry, Wąsosze, Władysławów, Wygoda, Żółwieniec.

2. Opis aglomeracji stanowi załącznik nr 1 do niniejszej uchwały.

3. Obszar i granice aglomeracji wyznaczono na mapie w skali 1:10000, stanowiącej załącznik nr 2 do niniejszej uchwały – część graficzna.

§ 2. Wykonanie uchwały powierza się Burmistrzowi Miasta i Gminy Ślesin.

§ 3. Uchwała wchodzi w życie po upływie 14 dni od dnia ogłoszenia w Dzienniku Urzędowym Województwa Wielkopolskiego¹⁾.

Przewodniczący Rady

Paweł Bielicki

¹⁾Niniejsza uchwała była poprzedzona Rozporządzeniem Nr 144/06 Wojewody Wielkopolskiego z dnia 21 czerwca 2006 r. w sprawie wyznaczenia aglomeracji Ślesin

Opis aglomeracji Ślesin

Powiat: **koniński**

Województwo: **wielkopolskie**

grudzień 2020

Część opisowa

1. Podstawowe informacje na temat aglomeracji

1. Nazwa aglomeracji: Ślesin
2. Wielkość RLM aglomeracji zgodnie z rozporządzeniem: 11900, Rozporządzenie Nr 144/06 Wojewody Wielkopolskiego z dnia 21 czerwca 2006 r. w sprawie wyznaczenia aglomeracji Ślesin
3. Wielkość RLM aglomeracji planowanej do wyznaczenia: 11 220
4. Gmina wiodąca w aglomeracji: Miasto i Gmina Ślesin
5. Gminy w aglomeracji: Miasto i Gmina Ślesin
6. Wykaz nazw miast i/lub miejscowości w aglomeracji, zgodnie z dołączonym do wniosku załącznikiem graficznym: Biskupie, Dąbrowa Mała, Głębockie Pierwsze, Goranin, Goraninek, Honoratka, Julia, Kępa, Kijowiec, Kijowskie Nowiny, Kolebki, Kolonia Sarnowa, Konstantynowo, Konstantynówek, Lubomyśle, Mikorzyn, Niedźwiady Duże, Niedźwiady Małe, Ostrowy, Piotrkowice, Pole B, Półwiosek Lubstowski, Półwiosek Stary, Różopole, Stanisławowo, Szyszyn, Szyszyńskie Holendry, Ślesin, Teodorowo, Wąsoskie Holendry, Wąsosze, Władysławów, Wygoda, Żółwieniec.
7. Nazwa miejscowości, w której zlokalizowana jest oczyszczalnia ścieków: Lubomyśle

1.1. Podstawa do opracowania planu:

Wytyczne wg obowiązującego stanu prawnego, z uwzględnieniem przepisów ustawy z dnia 20 lipca 2017 r. – Prawo wodne (t.j. Dz. U. z 2020 r. poz. 310 z późn. zm.), oraz rozporządzenia Ministra Gospodarki Morskiej i Żeglugi Śródlądowej z dnia 27 lipca 2018 r. w sprawie sposobu wyznaczania obszarów i granic aglomeracji (Dz.U. 2018 poz. 1586).

2. Adres wnioskodawcy (gminy, gminy wiodącej w aglomeracji):

- Województwo: wielkopolskie
- Powiat: koniński
- Gmina: Ślesin
- Adres: ul. Kleczewska 15, 62-561 Ślesin
- Telefon: 63 27 04 011
- Fax: 63 27 04 198
- Adres e-mail do kontaktu bieżącego: sekretariat@slesin.pl

2.1. Dane rejestrowe

- NIP: 6652716489
- REGON: 311019310

3. Dane kontaktowe osoby wskazanej do kontaktowania się w sprawach złożonego wniosku

- Imię i nazwisko: Dominika Stolarska
- Telefon: 632704011
- Adres e-mail: dominika.stolarska@slesin.pl

4. Dokumenty stanowiące podstawę do wyznaczenia aglomeracji

Lp.	Wyszczególnienie	Nie [#]	Tak ⁵
1	2	3	4
1	Miejscowe plany zagospodarowania przestrzennego		X
2	Studium uwarunkowań i kierunków zagospodarowania przestrzennego gminy		X
3	Decyzje o ustaleniu lokalizacji inwestycji celu publicznego		X
4	Wieloletnie plany rozwoju gospodarki wodno-ściekowej		X
5	Inne (wymienić)	X	

Miejscowe plany zagospodarowania przestrzennego:

·Zmiana miejscowego planu zagospodarowania przestrzennego wybranych terenów obszarze Gminy Ślesin, zatwierdzona Uchwałą Nr XXVIII/139/96 Rady Miejskiej Ślesina z dnia 10.10.1996 r., ogłoszoną w Dz. U. Woj. Konińskiego Nr 54, poz. 193 z dnia 27.10.1996 r.

·Zmiana miejscowego planu ogólnego zagospodarowania przestrzennego Gminy Ślesin w zakresie dotyczącym działki nr 14/2 we wsi Dąbrowa, zatwierdzona Uchwałą Nr X/75/99 Rady Miejskiej Gminy Ślesin z dnia 30.06.1999 r., ogłoszoną w Dz. U. Woj. Wielkopolskiego Nr 54, poz. 1149 z dnia 03.08.1999 r.

·Zmiana miejscowego planu zagospodarowania przestrzennego terenów położonych na obszarze Gminy Ślesin, zatwierdzona Uchwałą Nr 327/XXXIX/02 Rady Miejskiej Gminy Ślesin z dnia 28.06.2002 r., ogłoszoną w Dz. U. Woj. Wielkopolskiego Nr 102, poz. 2560 z dnia 29.07.2002 r.

·Zmiana miejscowego planu zagospodarowania przestrzennego terenów położonych na obszarze miejscowości Licheń Stary, Gmina Ślesin zatwierdzona Uchwałą Nr 329/XXXIX/02 Rady Miejskiej Gminy Ślesin z dnia 28.06.2002 r., ogłoszoną w Dz. U. Woj. Wielkopolskiego Nr 102, poz. 2562 z dnia 29.07.2002 r.

·Miejscowy plan zagospodarowania przestrzennego gminy Ślesin dla terenów w miejscowości Licheń Stary, zatwierdzony Uchwałą Nr 50/VII/11 Rady Miejskiej Gminy Ślesin z dnia 29.04.2011 r., ogłoszoną w Dz. U. Woj. Wielkopolskiego Nr 237, poz. 3810 z dnia 05.09.2011 r.

·Miejscowy plan zagospodarowania przestrzennego Miasta Ślesina, zatwierdzony Uchwałą Nr 287/XXXII/09 Rady Miejskiej Gminy Ślesin z dnia 15 grudnia 2009 r., ogłoszoną w Dz. U. Woj. Wielkopolskiego Nr 54, poz. 1223 z dnia 18.03.2010 r. (Ślesin – miasto 2009)

·Miejscowy plan zagospodarowania przestrzennego gminy Ślesin dla terenu w miejscowości Leśnictwo, zatwierdzony Uchwałą Nr 244/ XXVI/12 Rady Miejskiej Gminy Ślesin z dnia 30.10. 2012 r., ogłoszoną w Dz. U. Woj. Wielkopolskiego z 2012 r. poz. 6129 z dnia 12.12.2012 r.

·Miejscowy plan zagospodarowania przestrzennego terenów w miejscowości Honoratka (Dąbrowa, Sławęcín), zatwierdzony Uchwałą Nr 365/XXXVII/13 Rady Miejskiej Gminy Ślesin z dnia 30.10.2013r., ogłoszoną w Dz. U. Woj. Wielkopolskiego z 2013r. poz.7429 z dnia 24.12.2013 r.

·Miejscowy plan zagospodarowania przestrzennego terenu w miejscowości Ignacewo, zatwierdzony Uchwałą Nr 232/XXIV/12 Rady Miejskiej Gminy Ślesin z dnia 28.09.2012r., ogłoszoną w Dz. U. Woj. Wielkopolskiego z 2013 r. poz. 3830 z dnia 05.06.2013 r.

·Miejscowy plan zagospodarowania przestrzennego terenu w miejscowości Piotrkowice, zatwierdzony Uchwałą Nr 235/XXIV/12 Rady Miejskiej Gminy Ślesin z dnia 28.09.2012 r., ogłoszoną w Dz. U. Woj. Wielkopolskiego z 2013 r. poz. 2734 z dnia 09.04.2013 r.

·Miejscowy plan zagospodarowania przestrzennego terenów w miejscowości Szyszyńskie Holendry, zatwierdzony Uchwałą Nr 406/XLI/14 Rady Miejskiej Gminy Ślesin z dnia 31.03.2014 r., ogłoszoną w Dz. U. Woj. Wielkopolskiego z 2014 r. poz. 3144 z dnia 16.05.2014 r.

·Miejscowy plan zagospodarowania przestrzennego terenu w miejscowości Smolniki, zatwierdzony Uchwałą Nr 407/XLI/14 Rady Miejskiej Gminy Ślesin z dnia 31.03.2014 r., ogłoszoną w Dz. U. Woj. Wielkopolskiego z 2014 r. poz. 3143 z dnia 16.05.2014 r.

·Miejscowy plan zagospodarowania przestrzennego terenów w miejscowości Licheń Stary, zatwierdzony Uchwałą Nr 405/XLI/14 Rady Miejskiej Gminy Ślesin z dnia 31.03.2014 r., ogłoszoną w Dz. U. Woj. Wielkopolskiego 2014 r. poz. 3142 z dnia 16.05.2014 r.

· Miejscowy plan zagospodarowania przestrzennego terenów w miejscowości Niedźwiady, zatwierdzony Uchwałą Nr 445/XLIII/14 Rady Miejskiej Gminy Ślesin z dnia 13.06.2014 r. ogłoszoną w Dz. U. Woj. Wielkopolskiego z 2014 r., poz. 4287 z dnia 30.07.2014 r.

· Miejscowy plan zagospodarowania przestrzennego terenów w miejscowości Różopole, zatwierdzony Uchwałą Nr 446/XLIII/14 Rady Miejskiej Gminy Ślesin z dnia 13.06.2014 r. ogłoszoną w Dz. U. Woj. Wielkopolskiego z 2014 r., poz. 4293 z dnia 30.07.2014 r.

· Miejscowy plan zagospodarowania przestrzennego terenów w miejscowości Lubomyśle, zatwierdzony Uchwałą Nr 448/XLIII/14 Rady Miejskiej Gminy Ślesin z dnia 13.06.2014 r. ogłoszoną w Dz. U. Woj. Wielkopolskiego z 2014 r., poz. 4286 z dnia 30.07.2014 r.

· Miejscowy plan zagospodarowania przestrzennego terenów w miejscowości Honoratka – część zachodnia, zatwierdzony Uchwałą Nr 471/XLVII/14 Rady Miejskiej Gminy Ślesin z dnia 30.09.2014 r. ogłoszoną w Dz. U. Woj. Wielkopolskiego z 2014 r., poz. 6050 z dnia 17.11.2014 r.

· Miejscowy plan zagospodarowania przestrzennego dla wybranych terenów na obszarze Gminy Ślesin, zatwierdzony Uchwałą Nr 481/XLVIII/14 Rady Miejskiej Gminy Ślesin z dnia 07.11.2014 r. ogłoszoną w Dz. U. Woj. Wielkopolskiego z 2015 r., poz. 5 z dnia 02.01.2015 r. (Lubomyśle - teren inwestycyjny)

· Miejscowy plan zagospodarowania przestrzennego terenów w miejscowości Mikorzyn – część północna, zatwierdzony Uchwałą Nr 482/XLVIII/14 Rady Miejskiej Gminy Ślesin z dnia 07.11.2014 r. ogłoszoną w Dz. U. Woj. Wielkopolskiego z 2015 r., poz. 415 z dnia 26.01.2015 r.

· Miejscowy plan zagospodarowania przestrzennego terenów w miejscowości Wąsoskie Holendry, zatwierdzony Uchwałą Nr 488/XLVIII/14 Rady Miejskiej Gminy Ślesin z dnia 07.11.2014 r. ogłoszoną w Dz. U. Woj. Wielkopolskiego z 2015 r., poz. 416 z dnia 26.01.2015 r.

· Miejscowy plan zagospodarowania przestrzennego terenów w miejscowości Wygoda, zatwierdzony Uchwałą Nr 485/XLVIII/14 Rady Miejskiej Gminy Ślesin z dnia 07.11.2014 r., ogłoszoną w Dz. U. Woj. Wielkopolskiego z 2015 r., poz. 417 z dnia 26.01.2015 r.

· Miejscowy plan zagospodarowania przestrzennego terenu działek nr 104, 105/1, 105/2 i 106 w miejscowości Wygoda, zatwierdzony Uchwałą Nr 486/XLVIII/14 Rady Miejskiej Gminy Ślesin z dnia 07.11.2014 r., ogłoszoną w Dz. U. Woj. Wielkopolskiego z 2015 r., poz. 418 z dnia 26.01.2015 r. (działki: 104, 105/1, 105/2, 106)

· Miejscowy plan zagospodarowania przestrzennego terenów w miejscowości Wąsosze, zatwierdzony Uchwałą Nr 484/XLVIII/14 Rady Miejskiej Gminy Ślesin z dnia 07.11.2014 r., ogłoszoną w Dz. U. Woj. Wielkopolskiego z 2015 r., poz. 419 z dnia 26.01.2015 r.

· Miejscowy plan zagospodarowania przestrzennego terenów w miejscowości Żółwieniec, zatwierdzony Uchwałą Nr 483/XLVIII/14 Rady Miejskiej Gminy Ślesin z dnia 07.11.2014 r., ogłoszoną w Dz. U. Woj. Wielkopolskiego z 2015 r., poz. 420 z dnia 27.01.2015 r.

· Miejscowy plan zagospodarowania przestrzennego dla wybranych terenów w obrębach Smólniki, Niedźwiady, Wąsosze, Szyszyńskie Holendry na obszarze gminy Ślesin, zatwierdzony Uchwałą Nr 22/IV/15 Rady Miejskiej Gminy Ślesin z dnia 29.01.2015 r., ogłoszoną w Dz. U. Woj. Wielkopolskiego z 2015 r., poz. 2058 z dnia 01.04.2015 r.

· Miejscowy plan zagospodarowania przestrzennego terenów w miejscowości Głębockie, zatwierdzony Uchwałą Nr 55/VII/15 Rady Miejskiej Gminy Ślesin z dnia 22.05.2015 r., ogłoszoną w Dz. U. Woj. Wielkopolskiego z 2015 r., poz. 4299 z dnia 07.07.2015 r.

· Miejscowy plan zagospodarowania przestrzennego terenów w miejscowości Kępa, zatwierdzony Uchwałą Nr 56/VII/15 Rady Miejskiej Gminy Ślesin z dnia 22.05.2015 r., ogłoszoną w Dz. U. Woj. Wielkopolskiego z 2015 r., poz. 4301 z dnia 07.07.2015 r.

· Miejscowy plan zagospodarowania przestrzennego dla terenu w miejscowości Bylew, zatwierdzony Uchwałą Nr 167/XVII/16 Rady Miejskiej Gminy Ślesin z dnia 28.04.2016 r., ogłoszoną w Dz. U. Woj. Wielkopolskiego z 2016 r., poz. 3352 z dnia 13.05.2016 r.

· Miejscowy plan zagospodarowania przestrzennego dla wybranych terenów na obszarze Gminy Ślesin, zatwierdzony Uchwałą Nr 201/XXII/16 Rady Miejskiej Gminy Ślesin z dnia 26.10.2016 r., ogłoszoną w Dz. U. Woj. Wielkopolskiego z 2016 r., poz. 6744 z dnia 08.11.2016 r.

·Miejscowy plan zagospodarowania przestrzennego dla wybranych terenów na obszarze Gminy Ślesin, zatwierdzony Uchwałą Nr 202/XXII/16 Rady Miejskiej Gminy Ślesin z dnia 26.10.2016r., ogłoszoną w Dz. U. Woj. Wielkopolskiego z 2016 r., poz. 6745 z dnia 08.11.2016r.

·Miejscowy plan zagospodarowania przestrzennego dla wybranych terenów na obszarze Gminy Ślesin, zatwierdzony Uchwałą Nr 203/XXII/16 Rady Miejskiej Gminy Ślesin z dnia 26.10.2016r., ogłoszoną w Dz. U. Woj. Wielkopolskiego z 2016 r., poz. 6746 z dnia 08.11.2016r.

·Miejscowy plan zagospodarowania przestrzennego na terenie Gminy i Miasta Ślesin dla obszaru obejmującego części obrębów geodezyjnych: Sławęcinek, Sławęcín, Lubomyśle, Różnowa, Sarnowa Kolonia, Ślesin i Szyszyn; zatwierdzony Uchwałą Nr 215/XXIII/16 Rady Miejskiej Gminy Ślesin z dnia 12.12.2016r., ogłoszoną w Dz. U. Woj. Wielkopolskiego z 2016r., poz. 8165 z dnia 21.12.2016r.

·Miejscowy plan zagospodarowania przestrzennego na terenie Gminy i Miasta Ślesin dla obszaru obejmującego części obrębów geodezyjnych: Kijowiec, Szyszyn i Szyszyńskie Holendry; zatwierdzony Uchwałą Nr 57/V/19 Rady Miejskiej Gminy Ślesin z dnia 27.02.2019r., ogłoszoną w Dz. U. Woj. Wielkopolskiego z 2019 r., poz. 3020 z dnia 19.03.2019r.

·Miejscowy plan zagospodarowania przestrzennego dla wybranych terenów na obszarze Gminy; zatwierdzony Uchwałą Nr 226/XXII/20 Rady Miejskiej Gminy Ślesin z dnia 07.08.2020r., ogłoszoną w Dz. U. Woj. Wielkopolskiego z 2020r., poz. 6399 z dnia 14.08.2020r.

·Miejscowy plan zagospodarowania przestrzennego wybranych terenów na obszarze Miasta Ślesin, rejon ulicy Cegielnianej i ulicy Polnej; zatwierdzony Uchwałą nr 179/XIX/20 Rady Miejskiej Gminy Ślesin z dnia 27.04.2020r., ogłoszoną w Dz. U. Woj. Wielkopolskiego z 2020 r., poz. 4269 z dnia 22 maja 2020 r.

·Miejscowy plan zagospodarowania przestrzennego na terenie Gminy Ślesin, dla obszaru obejmującego część obrębu geodezyjnego Wąsosze i część obrębu geodezyjnego Kępa; zatwierdzony Uchwałą Nr 180/XIX/20 Rady Miejskiej Gminy Ślesin z dnia 27.04.2020r., ogłoszoną w Dz. U. Woj. Wielkopolskiego z 2020 r., poz. 4268 z dnia 22.05.2020 r.

·Miejscowy plan zagospodarowania przestrzennego dla wybranych terenów w miejscowości Wygoda na obszarze Gminy Ślesin; zatwierdzony Uchwałą Nr 199/XX/20 Rady Miejskiej Gminy Ślesin z dnia 10.06.2020 r., ogłoszoną w Dz. U. Woj. Wielkopolskiego z 2020 r., poz. 5273 z dnia 29 czerwca 2020 r.

·Miejscowy plan zagospodarowania przestrzennego dla wybranych terenów w obrębie Szyszyńskie Holendry na obszarze Gminy Ślesin; zatwierdzony Uchwałą Nr 200/XX/20 Rady Miejskiej Gminy Ślesin z dnia 10.06.2020 r. ogłoszoną w Dz. U. Woj. Wielkopolskiego z 2020 r., poz. 5274 z dnia 29 czerwca 2020 r.

·Miejscowy plan zagospodarowania przestrzennego dla wybranych terenów w miejscowości Licheń Stary w rejonie ul. Toruńskiej Etap I, gmina Ślesin; zatwierdzony Uchwałą Nr 201/XX/20 Rady Miejskiej Gminy Ślesin z dnia 10.06.2020 r., ogłoszoną w Dz. U. Woj. Wielkopolskiego z 2020r. poz. 5290 z dnia 29 czerwca 2020 r.

·Miejscowy plan zagospodarowania przestrzennego dla wybranych terenów w miejscowości Licheń Stary w rejonie ul. Gosławickiej i ul. Granicznej, gmina Ślesin; zatwierdzony Uchwałą Nr 202/XX/20 Rady Miejskiej Gminy Ślesin z dnia 10.06.2020r., ogłoszoną w Dz. U. Woj. Wielkopolskiego z 2020 r., poz. 5291 z dnia 29 czerwca 2020 r.

·Miejscowy plan zagospodarowania przestrzennego dla wybranych terenów w miejscowości Licheń Stary w rejonie ul. Gosławickiej; zatwierdzony Uchwałą Nr 203/XX/20 Rady Miejskiej Gminy Ślesin z dnia 10.06.2020 r. ogłoszoną w Dz. U. Woj. Wielkopolskiego z 2020 r., poz. 5292 z dnia 29 czerwca 2020 r.

·Miejscowy plan zagospodarowania przestrzennego dla obszaru obejmującego część obrębu geodezyjnego Ślesin; zatwierdzony Uchwałą Nr 227/XXII/20 Rady Miejskiej Gminy Ślesin z dnia 07.08.2020 r., ogłoszoną w Dz. U. Woj. Wielkopolskiego z 2020 r., poz. 6594 z dnia 31 sierpnia 2020 r.

·Miejscowy plan zagospodarowania przestrzennego obrębu Półwiosek Lubstowski na obszarze Gminy Ślesin; zatwierdzony Uchwałą Nr 228/XXII/20 Rady Miejskiej Gminy Ślesin z dnia 07.08.2020 r., ogłoszoną w Dz. U. Woj. Wielkopolskiego z 2020r., poz. 6593 z dnia 31 sierpnia 2020 r.

5. Opis systemu zbierania ścieków komunalnych w obrębie aglomeracji

5.1. Informacje na temat długości i rodzaju istniejącej sieci kanalizacyjnej i liczby osób korzystających z istniejącej sieci kanalizacyjnej oraz długości i rodzaju sieci kanalizacyjnej i liczby osób korzystających z sieci kanalizacyjnej, na której wykonanie zostały pozyskane środki finansowe

Tabela 1. Istniejąca sieć kanalizacyjna

Lp.	Kanalizacja istniejąca	Długość [km]	Liczba osób korzystających z istniejącej kanalizacji			Uwagi
			Stali mieszkańcy	Osoby czasowo przebywające na terenie aglomeracji [#]	Sumaryczna liczba osób [kol 4 + kol 5]	
1	2	3	4	5	6	7
1	Sanitarna grawitacyjna	107,0	8725	580	9305	
2	Sanitarna tłoczna	22,8				
3	Ogólnospławna grawitacyjna	-				
4	Ogólnospławna tłoczna	-				
Razem		129,8	8725	580	9305	

Łącznie na terenie aglomeracji jest 630 zarejestrowanych miejsc noclegowych (580 podłączonych do istniejącej kanalizacji oraz 50 planowanych do podłączenia).

Tabela 2. Miejscowości tworzące aglomerację

Miejscowość	Nr obrębu
Biskupie	301012_5.0001
Dąbrowa Mała	301012_5.0004
Głębockie Pierwsze	301012_5.0005
Goranin	301012_5.0006
Goraninek	301012_5.0016
Honoratka	301012_5.0007
Julia	301012_5.0009
Kępa	301012_5.0010
Kijowiec	301012_5.0011
Kijowskie Nowiny	301012_5.0012
Kolebki	301012_5.0013
Kolonia Sarnowa	301012_5.0027
Konstantynowo	301012_5.0036
Konstantynówek	301012_5.0036
Lubomyśle	301012_5.0016
Mikorzyn	301012_5.0018
Niedźwiady Duże	301012_5.0019
Niedźwiady Małe	301012_5.0019
Ostrowy	301012_5.0036
Piotrkowice	301012_5.0021
Pole B	301012_5.0031
Półwiosek Lubstowski	301012_5.0022
Półwiosek Stary	301012_5.0024
Różopole	301012_5.0025
Stanisławowo	301012_5.0036
Szyszyn	301012_5.0031
Szyszyńskie Holendry	301012_5.0032

Ślesin	301012_5.0001
Teodorowo	301012_5.0031
Wąsoskie Holendry	301012_5.0034
Wąsosze	301012_5.0033
Władysławów	301012_5.0007
Wygoda	301012_5.0035
Żółwieniec	301012_5.0036

Tabela 3. Liczba stałych mieszkańców w planowanej aglomeracji

L p.	Nazwa miejscowości	Rzeczywistych (liczba mieszkańców całej miejscowości)	Liczba stałych mieszkańców w aglomeracji						liczba stałych mieszkańców niemających technicznych możliwości podłączenia się do sieci – poza aglomeracją
			Ogółem	podłączonych do istniejących sieci kanalizacyjnych	planowanych do podłączenia do nowobudowanej sieci kanalizacyjnej	mających techniczną możliwość korzystania z istniejącej sieci kanalizacyjnej	którzy będą korzystali z sieci kanalizacyjnej, która jest w trakcie realizacji	korzystających z indywidualnych systemów oczyszczania ścieków (zbiorniki bezodpływowe oraz przydomowe oczyszczalnie ścieków)	
1	2	3	4	5	6	7	8	9	10
1	Biskupie	10 590	10 590	313	0			20	
2	Dąbrowa Mała			80	0				
3	Głębockie Pierwsze			210	0				
4	Goranin			60	0				
5	Goraninek			35	0				
6	Honoratka			475	0				
7	Julia			0	103				
8	Kępa			0	449				
9	Kijowiec			0	427				
10	Kijowskie Nowiny			0	99				
11	Kolebki			0	111				
12	Kolonia Sarnowa			54	0				
13	Konstantynowo			83	0				
14	Konstantynówek			23	0				
15	Lubomyśle			240	0				
16	Mikorzyn			713	0				
17	Niedźwiady Duże			156	0				
18	Niedźwiady Małe			0	189				
19	Ostrowy			28	0				
20	Piotrkowice			422	0				
21	Pole B			62	0				
22	Półwiosek Lubstowski			237	0				
23	Półwiosek Stary			298	0				
24	Różopole			0	386				
25	Stanisławowo			33	0				
26	Szyszyn			243	0				

27	Szyszyńskie Holendry			643	0				
28	Ślesin			3168	0				
29	Teodorowo			152	0				
30	Wąsoskie Holendry			54	0				
31	Wąsosze			504	48				
32	Władysławów			138	0				
33	Wygoda			263	33				
34	Żółwieniec			38	0				
Razem		10 590	10 590	8 725	1845	-	-	20	-

Uwaga: liczba osób z kolumny 7 zawiera się z liczbą osób z kolumny 9

1. Suma liczby stałych mieszkańców aglomeracji ogółem (kol. 4) i liczba stałych mieszkańców aglomeracji niemających technicznych możliwości podłączenia się do sieci – poza aglomeracją (kol. 10) musi się równać liczbie rzeczywistych mieszkańców miejscowości (kol. 3)

$$\text{kol. 3} = \text{kol. 4} + \text{kol. 10}$$

2. Suma liczby stałych mieszkańców aglomeracji podłączonych do istniejących sieci kanalizacyjnych (kol. 5) i liczby stałych mieszkańców aglomeracji planowanych do podłączenia do nowobudowanej sieci kanalizacyjnej (kol. 6) i liczby stałych mieszkańców aglomeracji mających techniczną możliwość korzystania z istniejącej sieci kanalizacyjnej (kol. 7) i liczby stałych mieszkańców aglomeracji którzy będą korzystali z sieci kanalizacyjnej która jest w trakcie realizacji (kol. 8) i liczby stałych mieszkańców aglomeracji korzystających z indywidualnych systemów oczyszczania ścieków (zbiorniki bezodpływowe oraz przydomowe oczyszczalnie ścieków) (kol. 9) musi się równać liczbie stałych mieszkańców aglomeracji ogółem (kol. 4)

$$\text{kol. 4} = \text{kol. 5} + \text{kol. 6} + \text{kol. 7} + \text{kol. 8} + \text{kol. 9}$$

5.2. Informacje na temat długości i rodzaju planowanej do wykonania sieci kanalizacyjnej w celu dostosowania aglomeracji do warunków określonych w Dyrektywie Rady z dnia 21 maja 1991 r. dotyczącej oczyszczania ścieków komunalnych (91/271/EWG) oraz liczby osób korzystających z planowanej sieci kanalizacyjnej

Tabela 4. Planowana sieć kanalizacyjna

Lp.	Nazwa miejscowości	Długość planowanej sieci kanalizacyjnej [km]		Łączna długość sieci [km]	Liczba mieszkańców planowanych do podłączenia	Wskaźnik koncentracji [os./km]
		Rurociągi grawitacyjne	Rurociągi tłoczne			
1	Wygoda	0,228	0,152	0,38	1845	90,44
2	Niedźwiady Małe	2,496	1,664	4,16		
3	Kępa	5,394	3,176	8,57		
4	Julia	0,978	0,272	1,25		
5	Różopole	0,45	0,3	0,75		
6	Kijowskie Nowiny	0,53	0,96	1,49		
7	Kijowiec	2,0	0,5	2,5		
8	Kolebki	0,8	0,5	1,3		
Razem		12,876	7,524	20,4	1845	90,44

Wszystkie miejscowości, w których planuje się wykonanie sieci kanalizacyjnej znajdują się na obszarze objętym formą ochrony przyrody, o której mowa w art. 6 ustawy z dnia 16 kwietnia 2004 r. o ochronie przyrody (Dz. U. z 2018 r. poz. 142, 10 i 650).

5.3. Liczba zarejestrowanych miejsc noclegowych

Na terenie aglomeracji znajduje się 630 zarejestrowanych miejsc noclegowych.

6. Opis gospodarki ściekowej w aglomeracji

6.1. Informacje na temat oczyszczalni ścieków

6.1.1. Nazwa oczyszczalni ścieków: Lubomyśle

Do końca 2027 r. planuje się rozbudowę oczyszczalni (zwiększenie przepustowości do 2700 m³/d). Planowana jest także modernizacja w zakresie gospodarowania osadami.

6.1.2. Lokalizacja oczyszczalni ścieków (adres): Lubomyśle, 62-561 Ślesin

6.1.3. Dane kontaktowe (telefon, e-mail, fax): 661 324 001, biuro@zgk-slesin.com.pl

6.1.4. Pozwolenie wodnoprawne na odprowadzanie ścieków z oczyszczalni do środowiska (data, znak, oznaczenie organu, termin ważności decyzji):

·data: 14.04.2014 r.

·znak: WOS.6341.39.2014

·organ: Starosta Koniński

·termin: 01.07.2024 r.

6.1.5. Przepustowość oczyszczalni:

·średnia [m³/d]: 1800,0

·maksymalna godzinowa [m³/h]: 156,0

·maksymalna roczna [m³/rok]: 1 366 560

6.1.6. Projektowa wydajność oczyszczalni ścieków [RLM]: 12 510

6.1.7. Ilość ścieków trafiających na oczyszczalnię nieobjętych systemem kanalizacji zbiorczej [m³/d]: 306

W tym ścieki z obszaru aglomeracji [m³/d]: 149,2

6.1.8. Ilość ścieków powstających na terenie aglomeracji objętych systemem kanalizacji zbiorczej [m³/d]: 872,5

6.1.9. Aktualne obciążenie oczyszczalni [RLM]:

1 178,5 [m³/d] * 458 [mgO₂/l] : 60 [gO₂/d] = 8 996 RLM

Tabela 5. Ilość ścieków w miesiącu

Rok	Średnia dobowo ilość ścieków w miesiącu [m ³]											
	I	II	III	IV	V	VI	VII	VIII	IX	X	XI	XII
2018	1290	1172	1172	1171	1217	1134	1199	1146	972	989	901	963
2019	979	995	1083	1032	1009	1062	1023	1077	918	857	870	913

Tabela 6. Skład jakościowy ścieków komunalnych

Rok	Średnie wskaźniki zanieczyszczeń				
	BZT5 (mgO ₂ /l)	CHZT (mgO ₂ /l)	Zawiesina ogólna (mg/l)	Azot ogólny (mgN/l)	Fosfor ogólny (mgP/l)
2018	185696	499731	301380	-	-
2019	156892	421087	130533	-	-

Tabela 7. Parametry oczyszczanych ścieków

Parametr	Rok					
	2018			2019		
	Dopływ	Odływ	% redukcji	Dopływ	Odływ	% redukcji
BZT5 [mg/d]	458,0	3,0	99%	436,0	3,0	99%
CHZT [mg/d]	1 232,0	34,0	97%	1 171,0	37,0	97%
Zawiesina ogólna [mg/d]	743,0	6,0	99%	365,0	6,0	98%
Azot ogólny	-	-	-	-	-	-
Fosfor ogólny	-	-	-	-	-	-

6.1.8. Ilość odwodnionych osadów ściekowych powstających na oczyszczalni ścieków:

·W 2018 r. wytworzono [Mg/rok]: 59,7

·W 2019 r. wytworzono[Mg/rok]: 64

Osady powstające na oczyszczalni ścieków, po odwodnieniu i higienizacji oraz czasowym magazynowaniu na oczyszczalni, przekazywane są odbiorcom zewnętrznym w celu rolniczego zagospodarowania.

6.2. Informacje dotyczące indywidualnych systemów oczyszczania ścieków obsługujących mieszkańców aglomeracji

Na terenie aglomeracji nie funkcjonuje żadna przydomowa oczyszczalnia ścieków. Zostały one wyłączone z obszaru aglomeracji. Ścieki od pozostałych mieszkańców aglomeracji nie podłączonych do kanalizacji sanitarnej są gromadzone w bezodpływowych zbiornikach (467 szt.), skąd wywożone są wozami asenizacyjnymi na oczyszczalnię ścieków w miejscowości Lubomyśle. Korzysta z nich 1865 mieszkańców.

6.3. Informacje dotyczące końcowego punktu zrzutu (w przypadku braku oczyszczalni ścieków na terenie aglomeracji)

Nie dotyczy.

6.4. Informacje o ilości i składzie jakościowym ścieków przemysłowych odprowadzanych przez zakłady do systemu kanalizacji zbiorczej.

Do systemu kanalizacji zbiorczej nie są odprowadzane żadne ścieki przemysłowe.

6.5. Informacje o zakładach, których podłączenie do systemu kanalizacji zbiorczej jest planowane.

Nie planuje się podłączenia zakładów przemysłowych do sieci kanalizacyjnej na terenie aglomeracji.

6.6. Uzasadnienie określonej dla aglomeracji równoważnej liczby mieszkańców.

Wyszczególnienie:	RLM
Liczba mieszkańców korzystających z istniejącej sieci kanalizacyjnej	8 725
Liczba mieszkańców, planowanych do przyłączenia do sieci kanalizacyjnej, na której wykonanie środki finansowe zostały pozyskane	0
Liczba mieszkańców planowanych do podłączenia do projektowanej sieci kanalizacyjnej	1845

Liczba osób czasowo przebywających korzystających z sieci kanalizacyjnej	580
Liczba osób czasowo przebywających, planowanych do przyłączenia do sieci kanalizacyjnej, na której wykonanie środki finansowe zostały pozyskane	50
Ilość mieszkańców mających możliwość techniczną podłączenia do sieci kanalizacji sanitarnej w poszczególnych miejscowościach, ale na dzień dzisiejszy nie korzystających z sieci kanalizacyjnej	0
Równoważna Liczba Mieszkańców wynikająca z dobowego ładunku ścieków odprowadzanych przez zakłady przemysłowe i usługowe korzystające z istniejącej sieci kanalizacyjnej	0
Równoważna Liczba Mieszkańców wynikająca z dobowego ładunku ścieków, który będzie odprowadzanych przez zakłady przemysłowe i usługowe planowane do podłączenia do sieci kanalizacyjnej	0
Liczba mieszkańców, korzystających z indywidualnych systemów oczyszczania ścieków komunalnych (przydomowe oczyszczalnie ścieków, zbiorniki bezodpływowe), określona na podstawie rejestrów prowadzonych przez gminę	20
Równoważna Liczba Mieszkańców RLM (suma)	11 220

7. Planowany poziom obsługi zbiorczym systemem kanalizacji w aglomeracji

$$\%RLM = (RLMrz : RLMa) * 100 (\%),$$

gdzie:

·RLMrz – rzeczywista równoważna liczba mieszkańców obliczona na podstawie sumy wartości RLM pochodzącej z liczby mieszkańców aglomeracji, liczby mieszkańców planowanych do podłączenia, liczby osób czasowo przebywających na terenie aglomeracji, liczby mieszkańców mających możliwość podłączenia do istniejącej sieci oraz wartości RLM pochodzącej z przemysłu występującego na obszarze aglomeracji.

·RLMa – równoważna liczba mieszkańców wynikająca z przyszłej uchwały Rady Miejskiej wyznaczającego granice i obszar danej aglomeracji.

$$(8\ 725 + 1845 + 580 + 50) RLM : 11\ 220 RLM * 100 = 99,82\%$$

Pozostali mieszkańcy aglomeracji, którzy nie będą obsługiwani przez system kanalizacji zbiorczej, będą sukcesywnie podłączani do systemu w miarę jego rozbudowy lub korzystać będą z indywidualnych systemów oczyszczania ścieków, przy czym stopień oczyszczania tych ścieków nie będzie niższy od stopnia oczyszczenia ścieków w systemie kanalizacji zbiorczej. Ponadto Gmina podejmie skuteczne działania w celu podłączenia wszystkich posesji niepodłączonych do kanalizacji zbiorczej na terenach już wyposażonych w sieć kanalizacyjną.

8. Informacje o strefach ochronnych ujęć wody, występujących na obszarze aglomeracji, obejmujących tereny ochrony bezpośredniej i tereny ochrony pośredniej zawierające oznaczenie aktu prawa miejscowego lub decyzje ustanawiające te strefy oraz zakazy, nakazy i ograniczenia obowiązujące na tych terenach.

·Biskupie – nr dz. ewid. 76/2 – Decyzja ustanawiająca strefę ochrony bezpośredniej: Decyzja o nr PO.ZUZ.3.4100.79.2019.MJ Państwowego Gospodarstwa Wodnego Wody Polskie Zarząd Zlewni w Kole z dnia 08.05.2019 r.

·Mikorzyn – nr dz. ewid. 103/2, 102/2 - Decyzja ustanawiająca strefę ochrony bezpośredniej: Decyzja o nr PO.ZUZ.3.4100.199.2019.BR Państwowego Gospodarstwa Wodnego Wody Polskie Zarząd Zlewni w Kole z dnia 06.11.2019 r.

·Niedźwiady – nr. Dz. ewid. 65/10, 65/1 – Decyzja ustanawiająca strefę ochrony bezpośredniej: Decyzja o nr PO.ZUZ.3.4100.100.2019.MJ Państwowe Gospodarstwo Wodne Wody Polskie Zarząd Zlewni w Kole z dnia 22.07.2019 r.

·Szyszyn – nr dz. ewid. 122/3 - Decyzja ustanawiająca strefę ochrony bezpośredniej: Decyzja o nr PO.ZUZ.3.4100.101.2019.MJ Państwowego Gospodarstwa Wodnego Wody Polskie Zarząd Zlewni w Kole z dnia 22.07.2019 r.

Ślesin - nr dz. ewid. 598, 599, 600 – Decyzja ustanawiająca strefę ochrony bezpośredniej: Decyzja o nr PO.ZUZ.3.4100.155.2019.BR Państwowego Gospodarstwa Wodnego Wody Polskie Zarząd Zlewni w Kole a dnia 04.10.2019 r.

Na terenie ochrony bezpośredniej należy:

- Odprowadzać wody opadowe lub roztopowe w sposób uniemożliwiający przedostanie się ich do urządzeń służących do poboru wody.
- Zagospodarować teren zielenią.
- Odprowadzać poza granicę terenu ochrony bezpośredniej ścieki z urządzeń sanitarnych przeznaczonych do użytku dla osób zatrudnionych przy obsłudze urządzeń służących do poboru wody.
- Ograniczyć wyłącznie do niezbędnych potrzeb przebywanie osób niezatrudnionych przy obsłudze urządzeń służących do poboru wody.
- Teren ochrony bezpośredniej należy ogrodzić. Na ogrodzeniu oraz znakach należy umieścić tablice zawierające informacje o ujęciu wody i zakazie wstępu osób nieupoważnionych (art. 129 Prawo Wodne).
- Ustalić termin ważności decyzji – do czasu likwidacji ujęcia.

Ślesin OSiR – nr dz. ewid. 1175 – Operat wodnoprawny na pobór wód podziemnych ze studni trzeciorzędowej zlokalizowanej na terenie ośrodka wypoczynkowego „Energetyk” w miejscowości Półwiesek Lubstowski pow. konińskie, woj. Wielkopolskie

Na terenie ochrony bezpośredniej należy przestrzegać następujących zasad:

- Ograniczyć do niezbędnych potrzeb przebywanie osób niezatrudnionych przy obsłudze urządzeń służących do poboru wody
- Zapewnić nie wprowadzanie w tej strefie żadnych ścieków bezpośrednio do gruntu
- Zagospodarować teren zielenią

Honoratka – nr dz. ewid. 89/1, 88/2 – Brak decyzji ustanawiającej strefę ochrony bezpośredniej

9. Informacje o obszarach ochronnych zbiorników wód śródlądowych, występujących na obszarze aglomeracji, zawierające oznaczenie aktu prawa miejscowego ustanawiającego te obszary oraz zakazy, nakazy i ograniczenia obowiązujące na tych obszarach.

Nie dotyczy

10. Informacje o formach ochrony przyrody, występujących na obszarze aglomeracji, zawierające nazwę formy ochrony przyrody oraz wskazanie aktu prawnego uznającego określony obszar za formę ochrony przyrody.

Obszar chronionego krajobrazu – Goplańsko-Kujawski – Rozporządzenie Nr 14 Wojewody Konińskiego z dnia 23 lipca 1998 r. zmieniające uchwałę w sprawie ustalenia obszarów krajobrazu chronionego na terenie województwa konińskiego i zasad korzystania z terenów (Dz. Urz. Z 1998 r. Nr 28/98, poz. 144)

Załącznik Nr 2 do uchwały Nr 268/XXVII/20
Rady Miejskiej Gminy Ślesin
z dnia 30 grudnia 2020 r.

Obszar i granice aglomeracji Ślesin

Obszar i granice aglomeracji Ślesin

Podział na arkusze



0 1 2 km

■ Oczyszczalnia ścieków

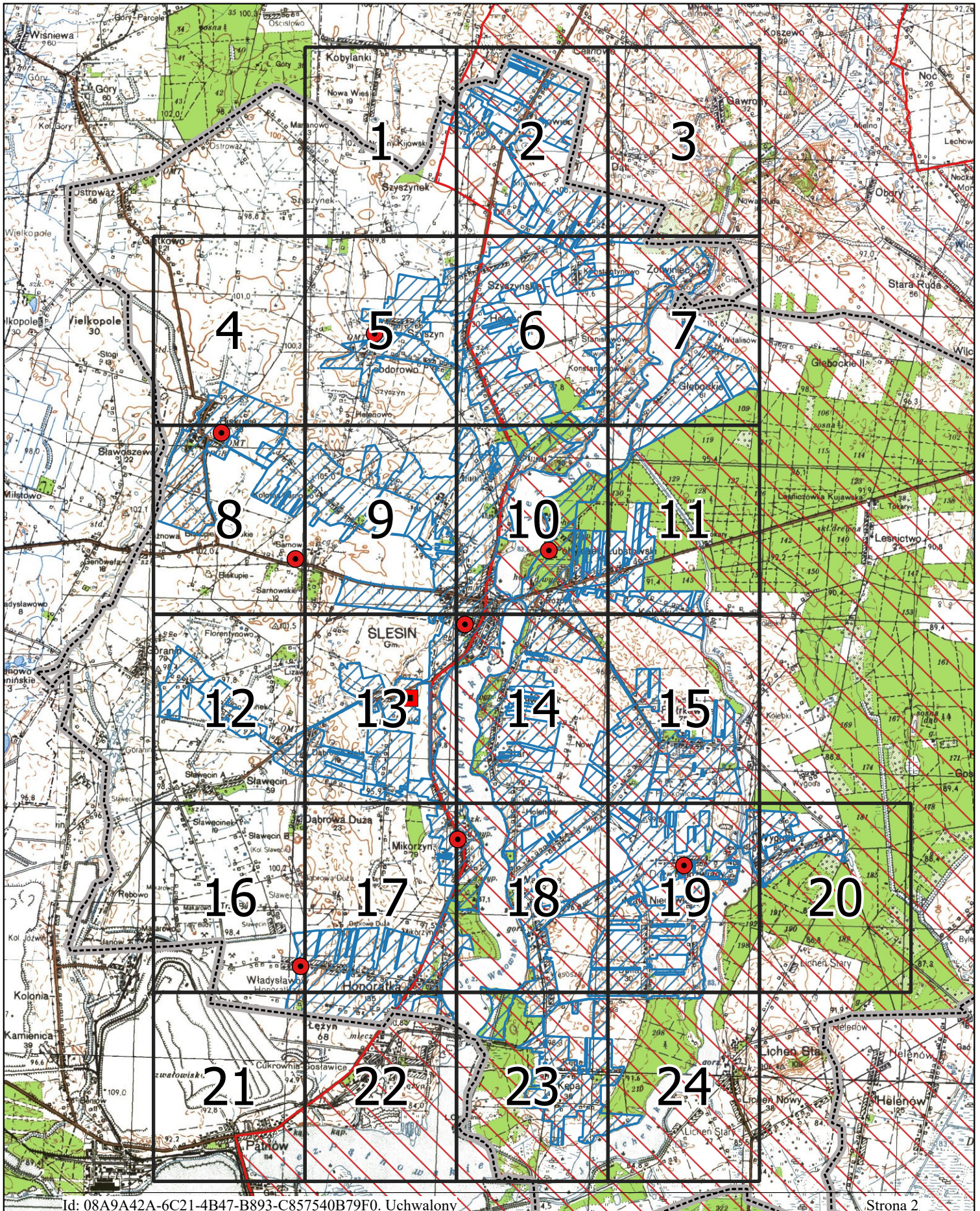
● Ujęcie wraz ze strefą ochrony bezpośredniej

□ Siatka

▭ Granice gminy

▨ Obszar i granice aglomeracji

▨ Obszary chronionego krajobrazu

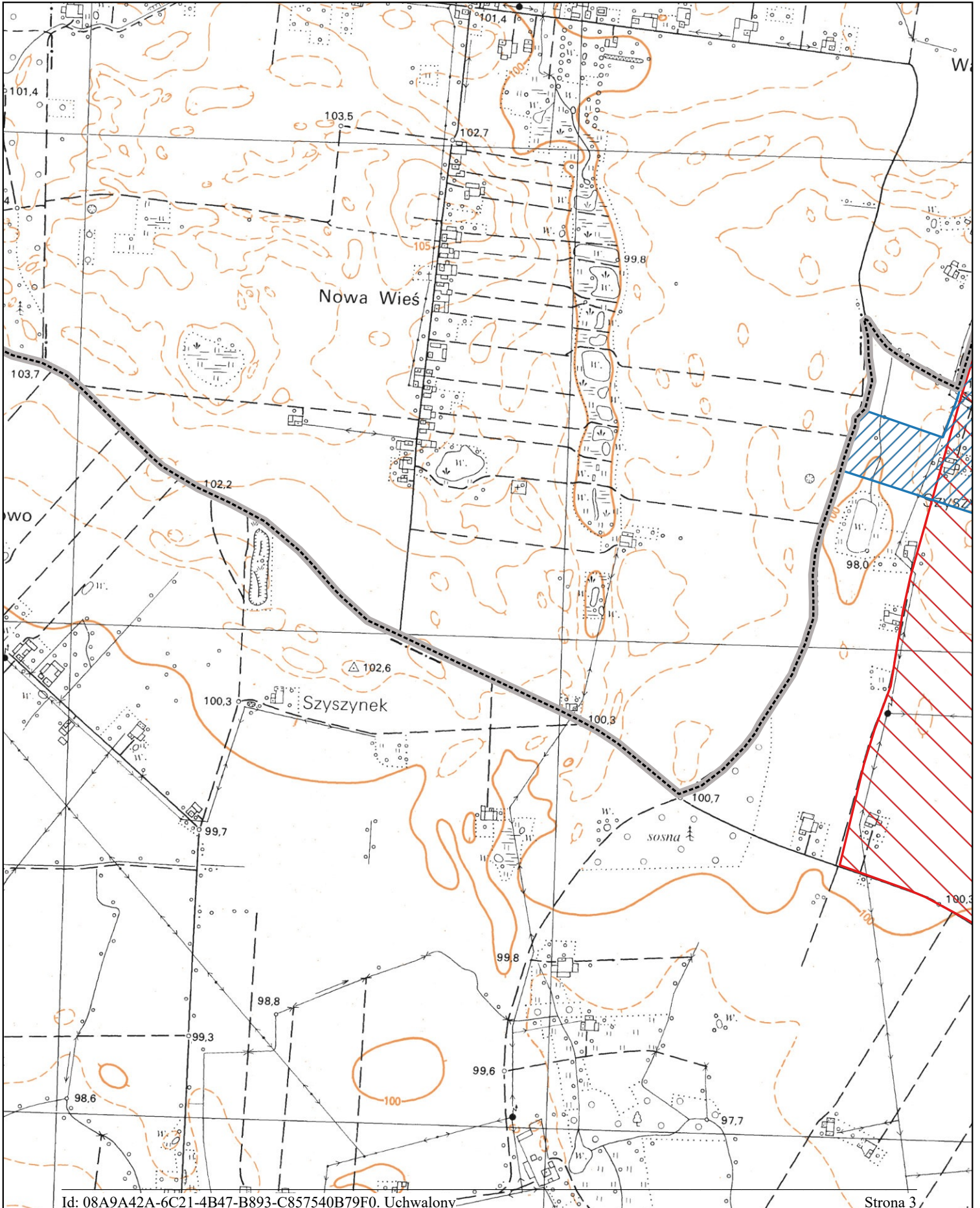


Obszar i granice aglomeracji Ślesin

Arkusz 1



- 1:10000
- 0 100 200 m
- Oczyszczalnia ścieków
 - Ujęcie wraz ze strefą ochrony bezpośredniej
 - Obszar i granice aglomeracji
 - Obszary chronionego krajobrazu
 - Granice gminy



Obszar i granice aglomeracji Ślesin

Arkusz 2



1:10000

0 100 200 m



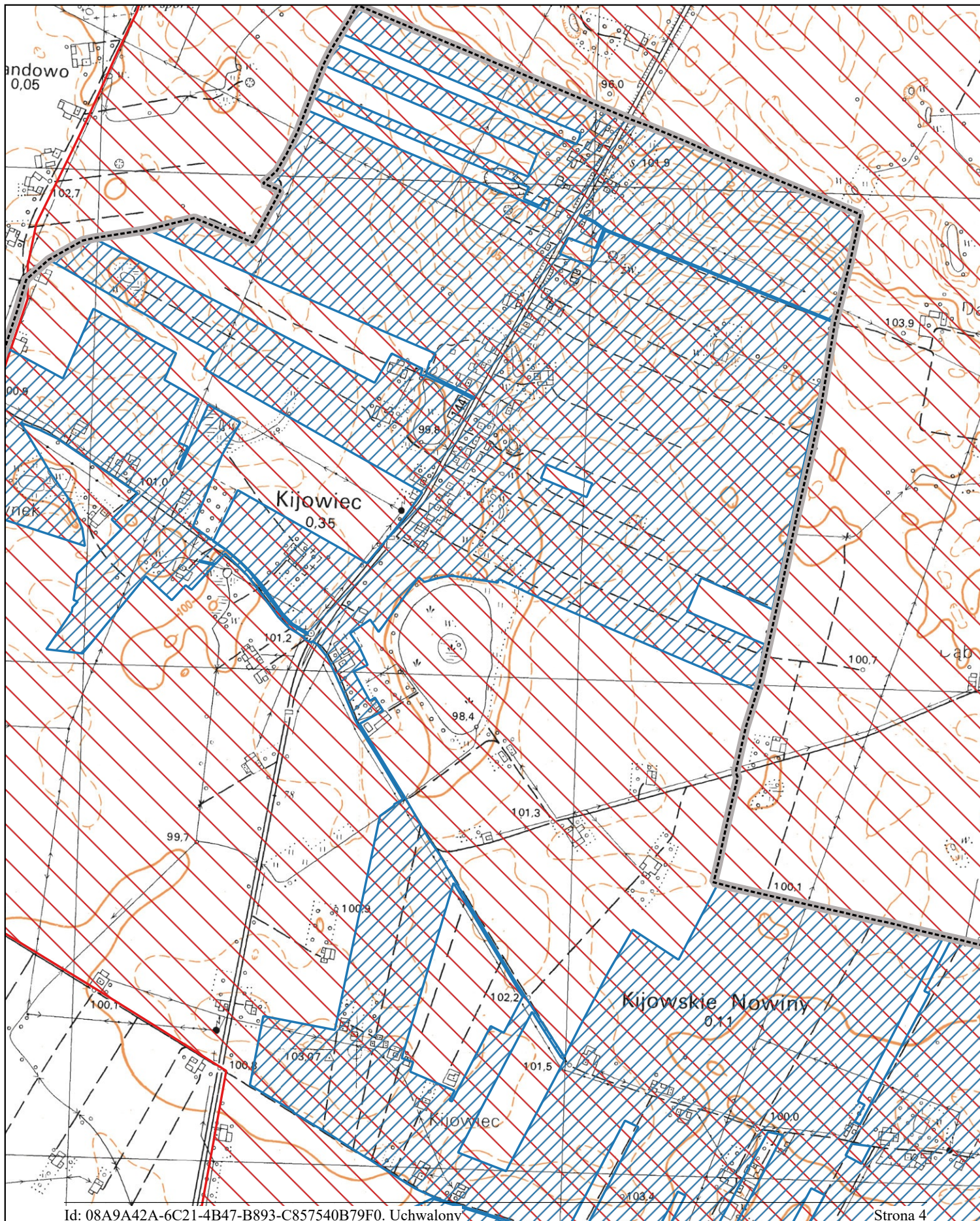
■ Oczyszczalnia ścieków

● Ujęcie wraz ze strefą ochrony bezpośredniej

▭ Granice gminy

▨ Obszar i granice aglomeracji

▨ Obszary chronionego krajobrazu



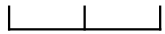
Obszar i granice aglomeracji Ślesin

Arkusz 3



1:10000

0 100 200 m



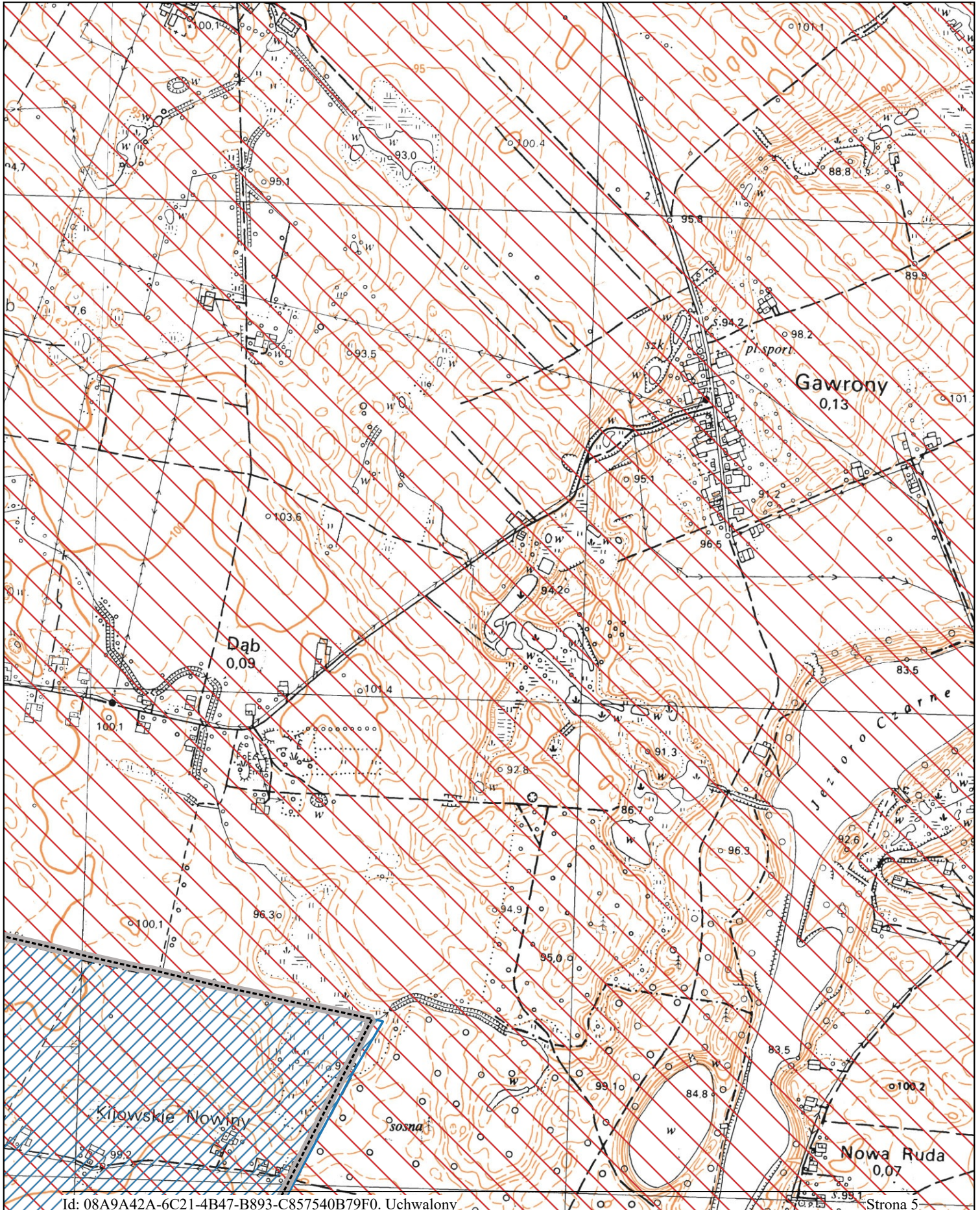
■ Oczyszczalnia ścieków

● Ujęcie wraz ze strefą ochrony bezpośredniej

▭ Granice gminy

▨ Obszar i granice aglomeracji

▧ Obszary chronionego krajobrazu



Obszar i granice aglomeracji Ślesin

Arkusz 4



1:10000

0 100 200 m



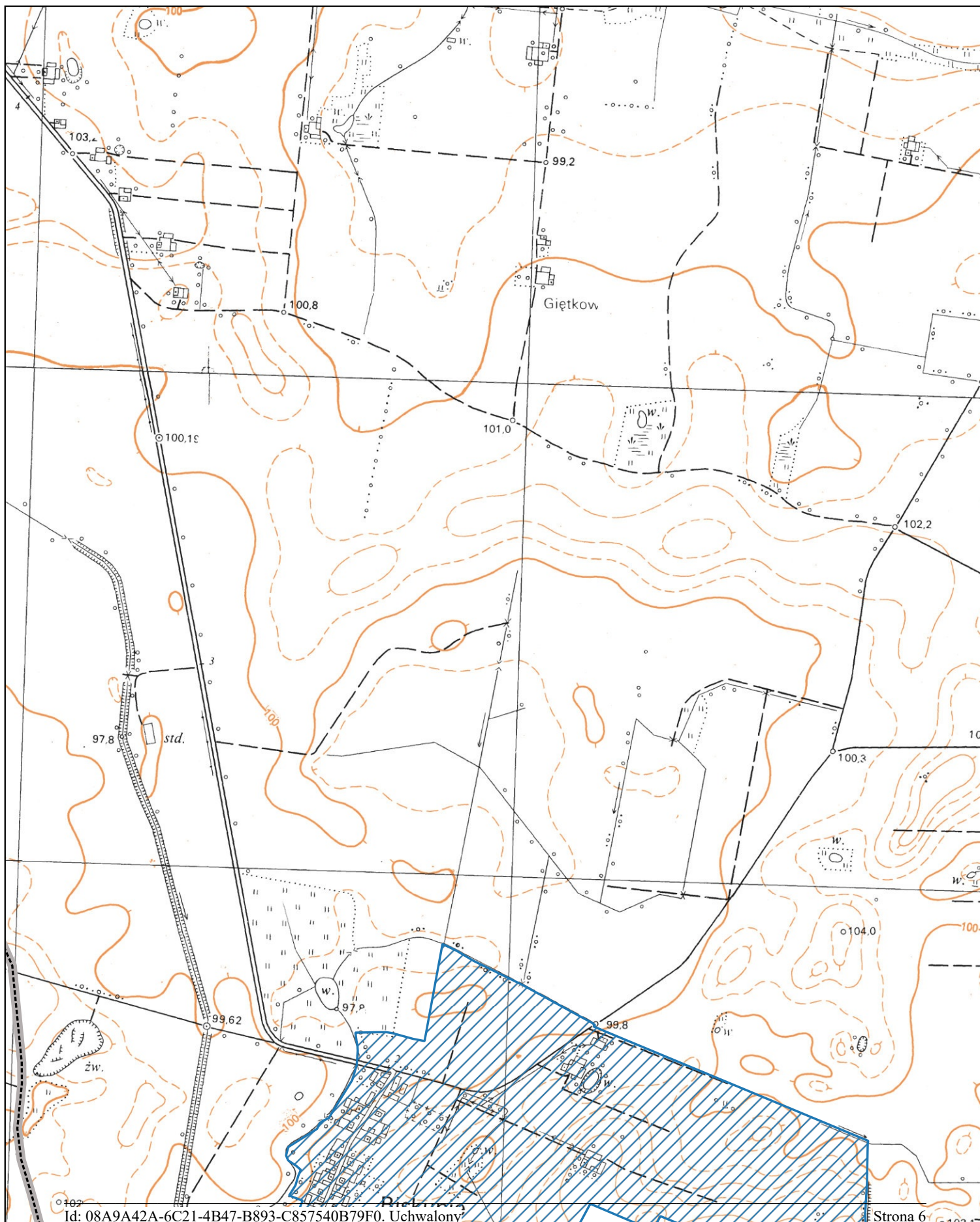
■ Oczyszczalnia ścieków

● Ujęcie wraz ze strefą ochrony bezpośredniej

▭ Granice gminy

▨ Obszar i granice aglomeracji

▧ Obszary chronionego krajobrazu



Obszar i granice aglomeracji Ślesin

Arkusz 5



1:10000

0 100 200 m



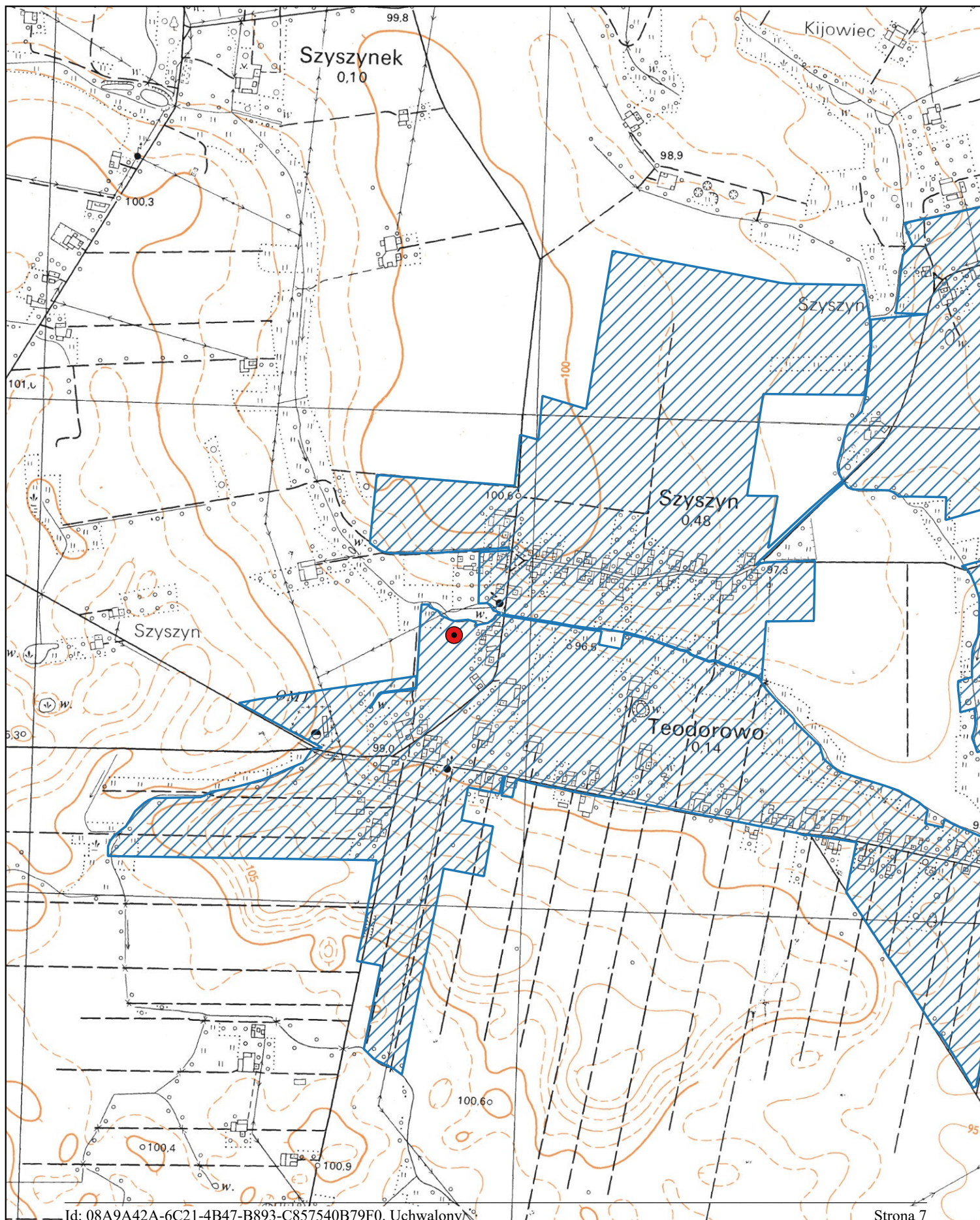
■ Oczyszczalnia ścieków

● Ujęcie wraz ze strefą ochrony bezpośredniej

▭ Granice gminy

▨ Obszar i granice aglomeracji

▧ Obszary chronionego krajobrazu



Obszar i granice aglomeracji Ślesin

Arkusz 6



1:10000

0 100 200 m



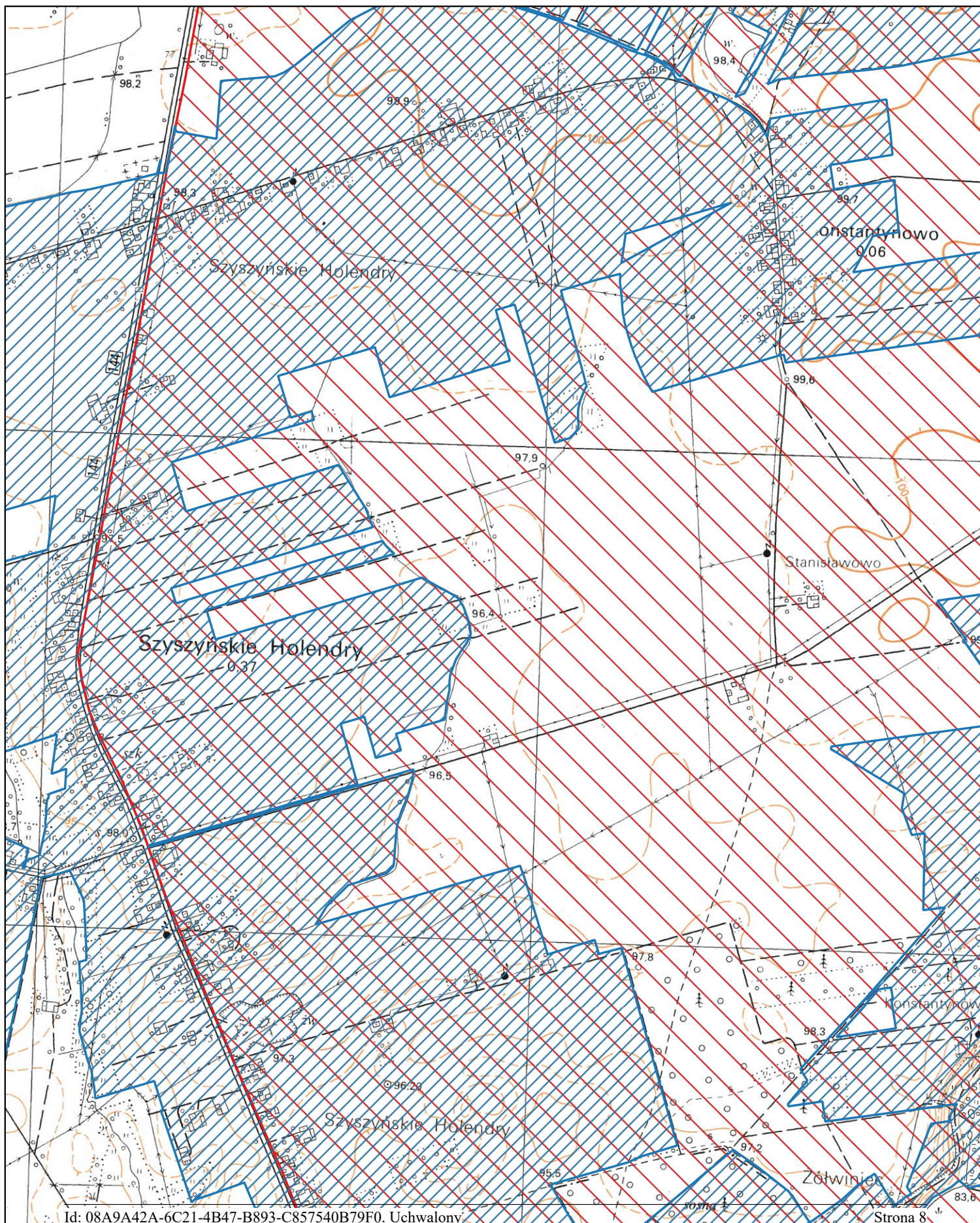
■ Oczyszczalnia ścieków

● Ujęcie wraz ze strefą ochrony bezpośredniej

▭ Granice gminy

▨ Obszar i granice aglomeracji

▧ Obszary chronionego krajobrazu




Obszar i granice aglomeracji Ślesin

Arkusz 7



1:10000

0 100 200 m



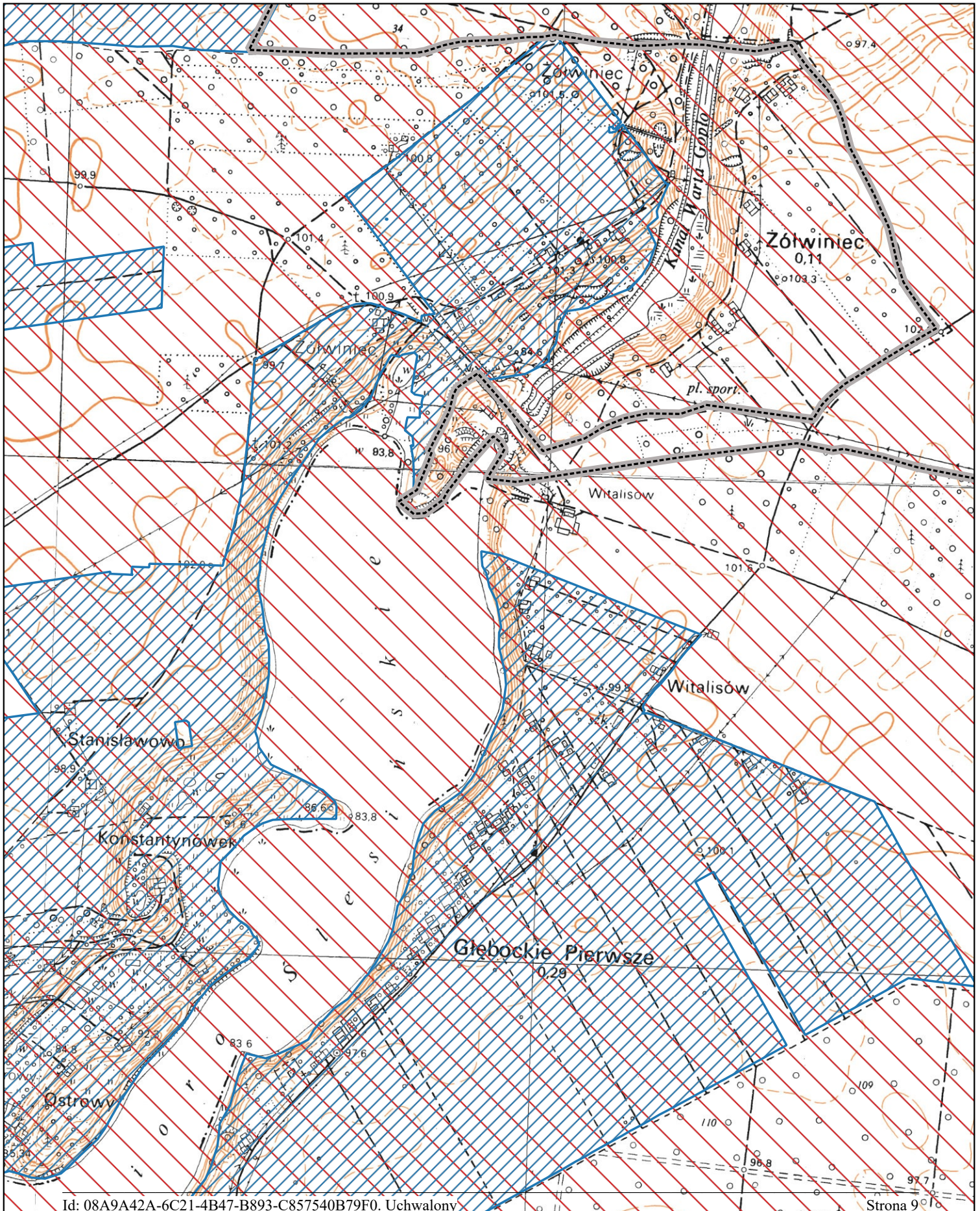
■ Oczyszczalnia ścieków

● Ujęcie wraz ze strefą ochrony bezpośredniej

▭ Granice gminy

▨ Obszar i granice aglomeracji

▧ Obszary chronionego krajobrazu



Obszar i granice aglomeracji Ślesin

Arkusz 8



1:10000

0 100 200 m



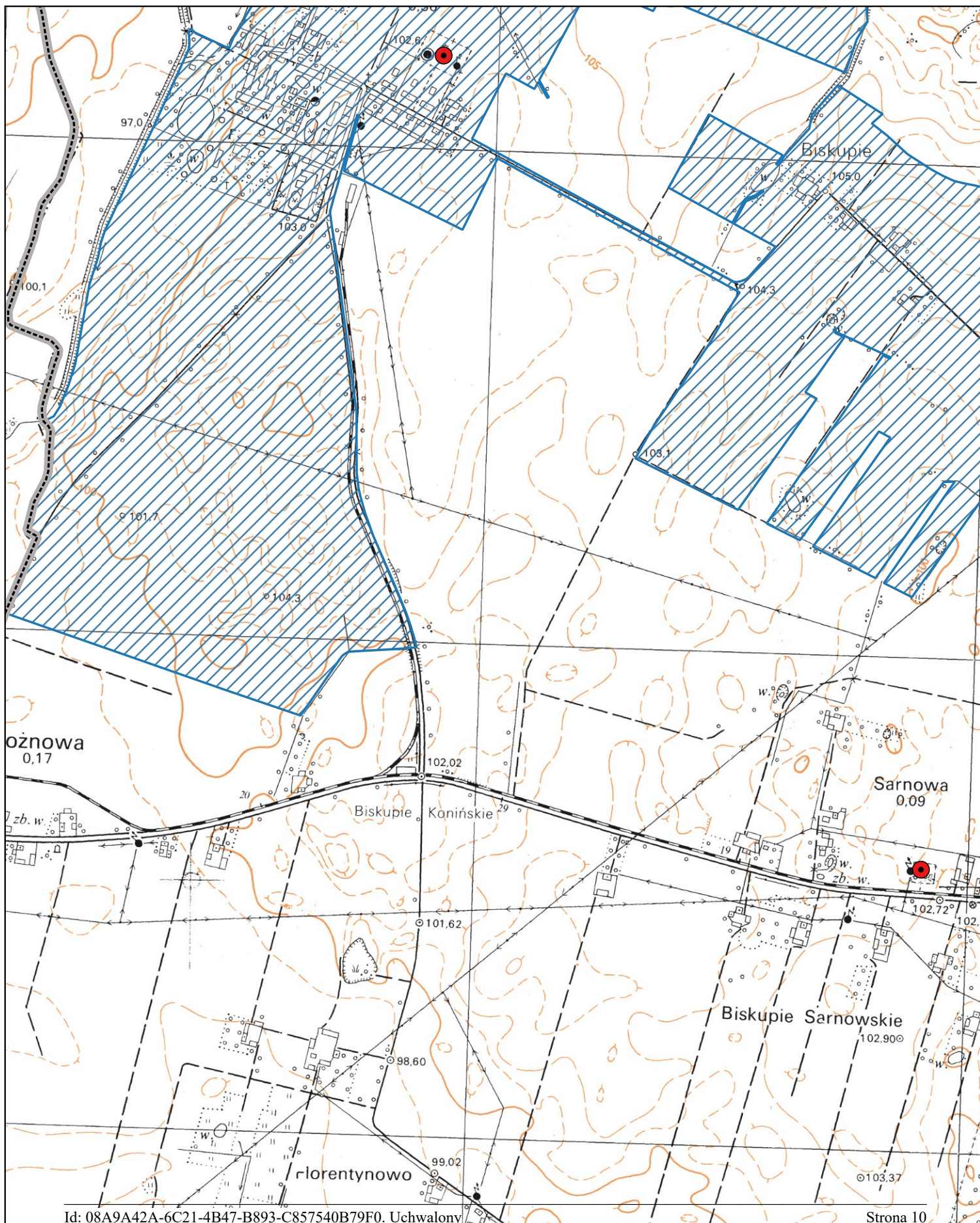
■ Oczyszczalnia ścieków

● Ujęcie wraz ze strefą ochrony bezpośredniej

▭ Granice gminy

▨ Obszar i granice aglomeracji

▨ Obszary chronionego krajobrazu



Obszar i granice aglomeracji Ślesin

Arkusz 9



1:10000

0 100 200 m



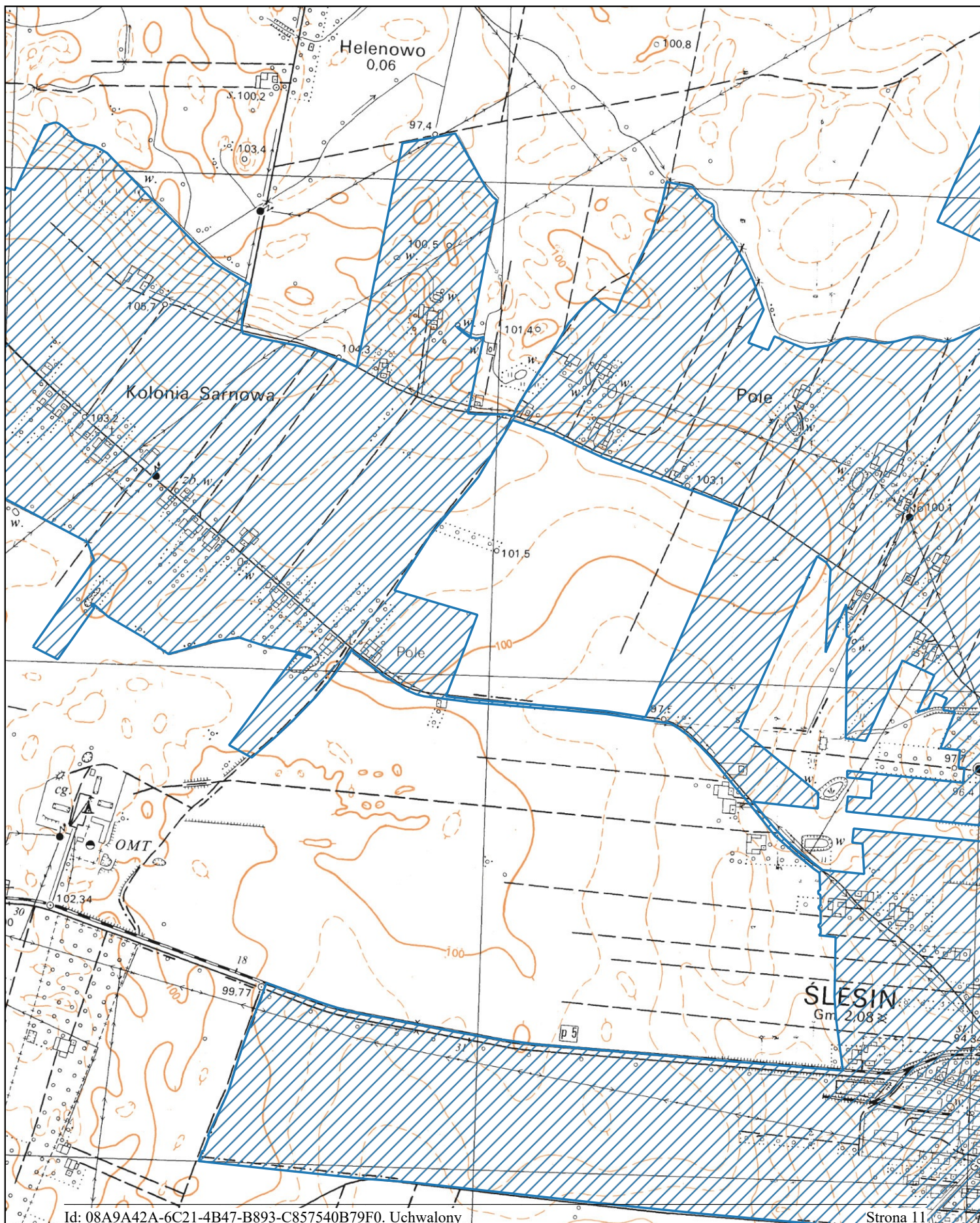
■ Oczyszczalnia ścieków

● Ujęcie wraz ze strefą ochrony bezpośredniej

▭ Granice gminy

▨ Obszar i granice aglomeracji

▧ Obszary chronionego krajobrazu



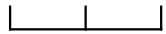
Obszar i granice aglomeracji Ślesin

Arkusz 10



1:10000

0 100 200 m



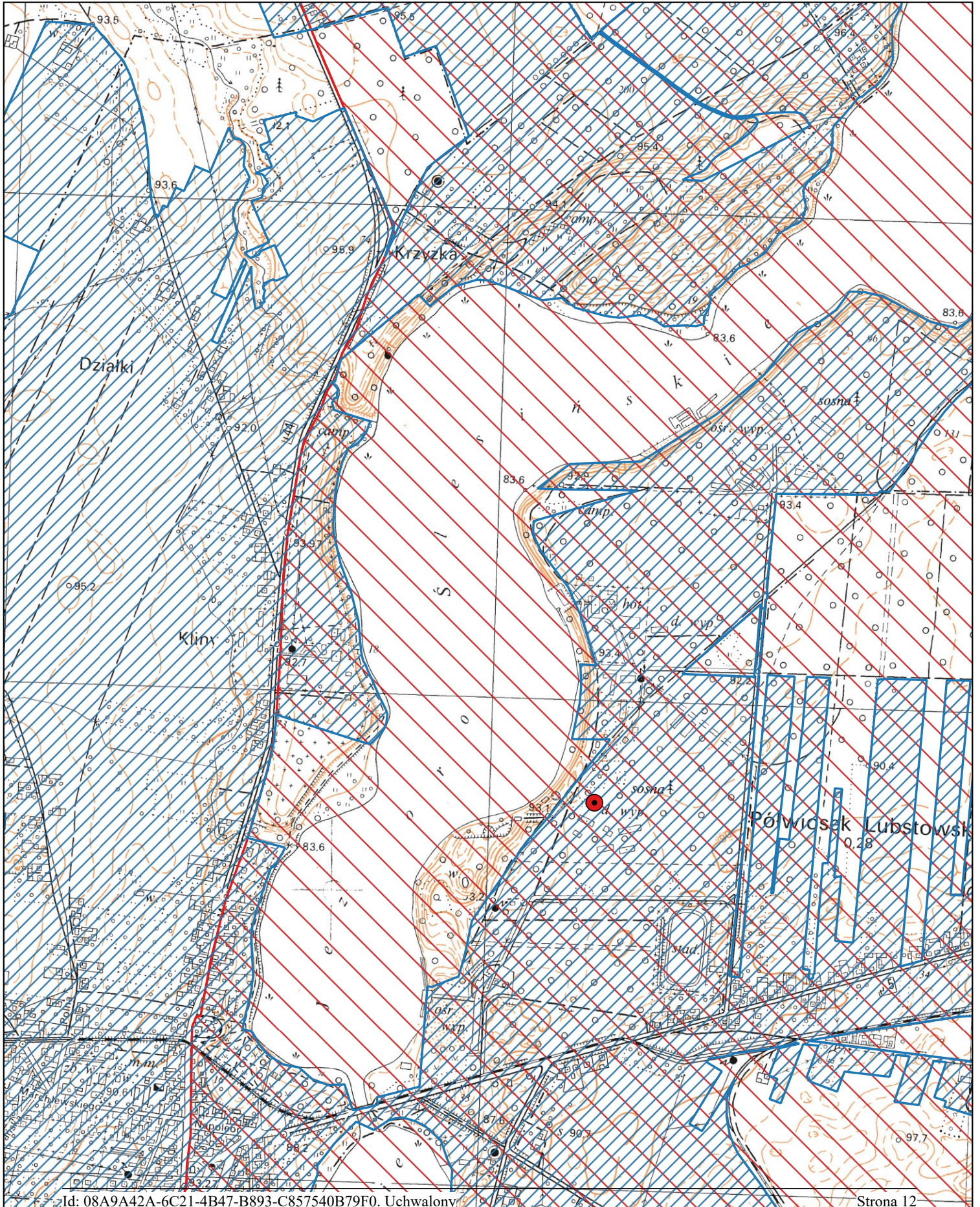
■ Oczyszczalnia ścieków

● Ujęcie wraz ze strefą ochrony bezpośredniej

▭ Granice gminy

▨ Obszar i granice aglomeracji

▧ Obszary chronionego krajobrazu



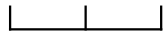
Obszar i granice aglomeracji Ślesin

Arkusz 11



1:10000

0 100 200 m



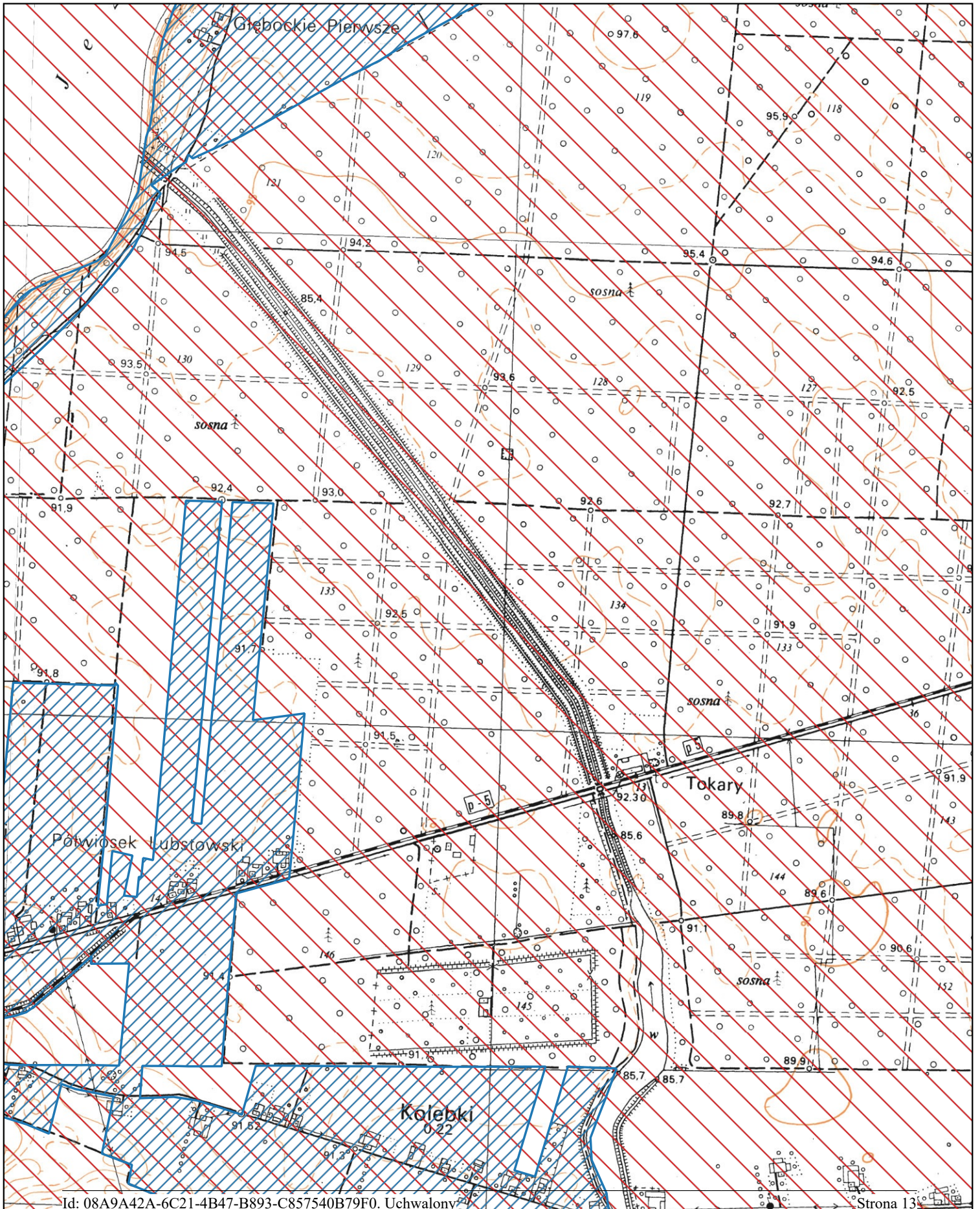
■ Oczyszczalnia ścieków

● Ujęcie wraz ze strefą ochrony bezpośredniej

▭ Granice gminy

▨ Obszar i granice aglomeracji

▧ Obszary chronionego krajobrazu



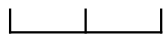
Obszar i granice aglomeracji Ślesin

Arkusz 12



1:10000

0 100 200 m



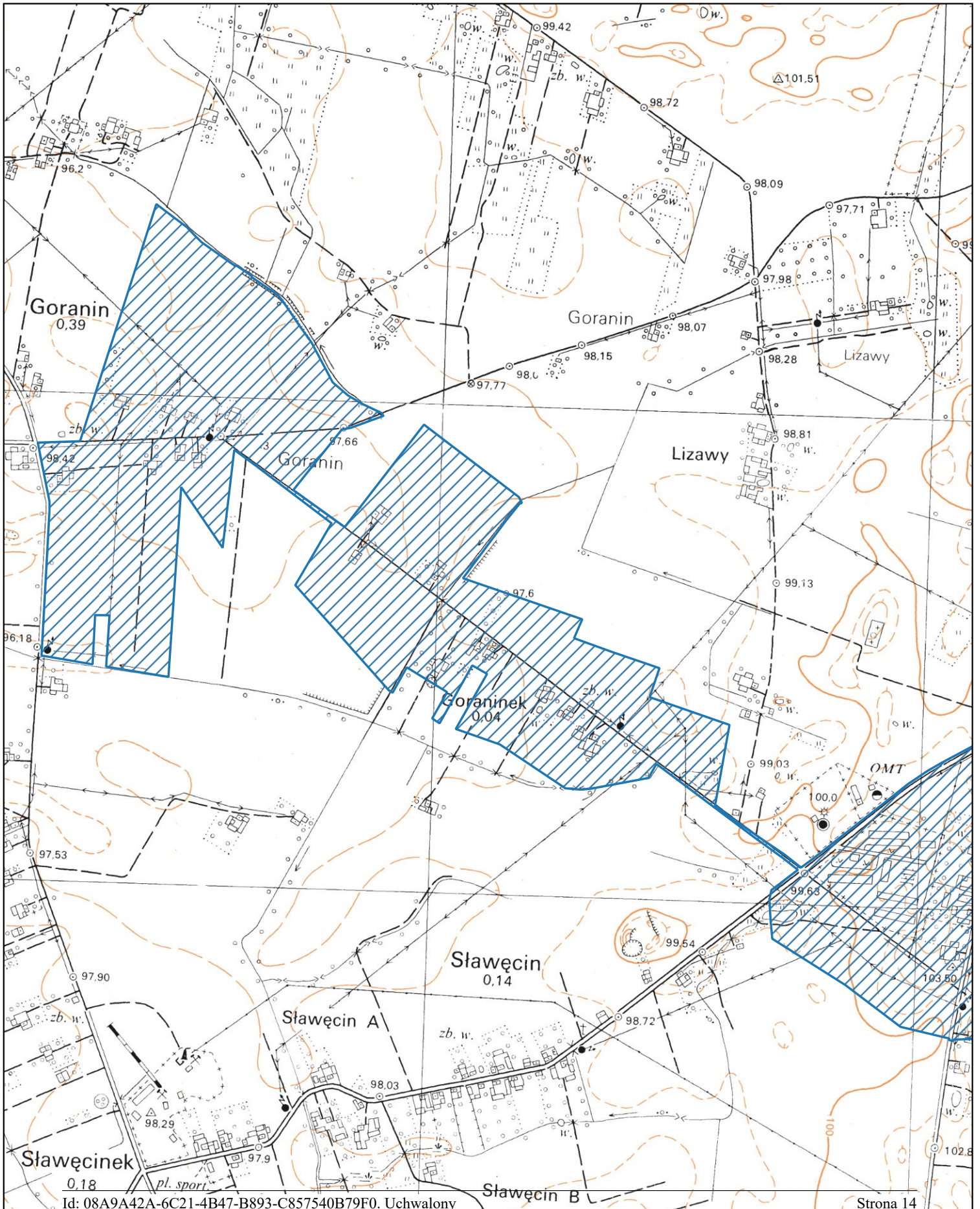
■ Oczyszczalnia ścieków

● Ujęcie wraz ze strefą ochrony bezpośredniej

▭ Granice gminy

▨ Obszar i granice aglomeracji

▧ Obszary chronionego krajobrazu




Obszar i granice aglomeracji Ślesin

Arkusz 13



1:10000

0 100 200 m



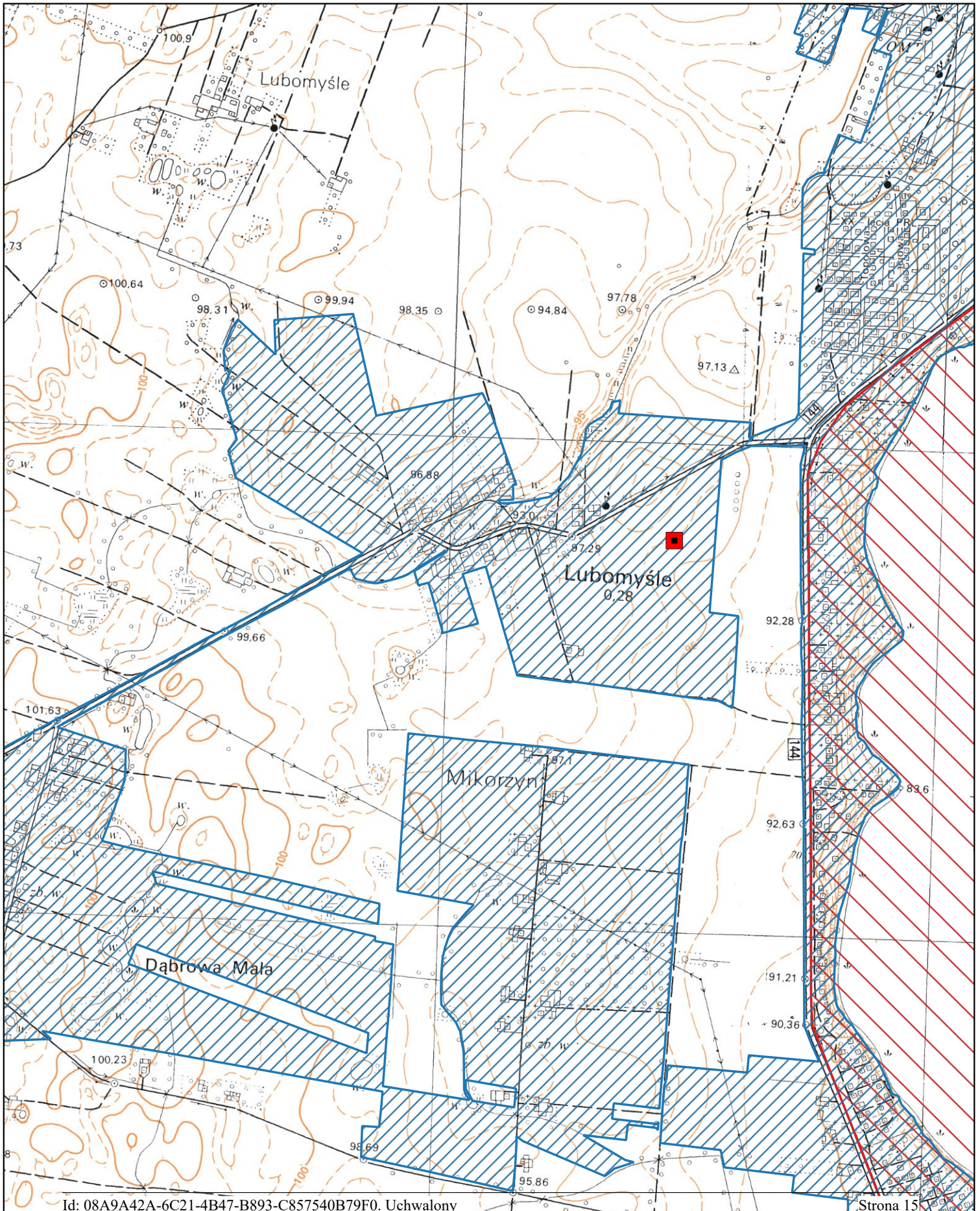
■ Oczyszczalnia ścieków

● Ujęcie wraz ze strefą ochrony bezpośredniej

▭ Granice gminy

▨ Obszar i granice aglomeracji

▨ Obszary chronionego krajobrazu



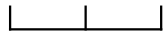
Obszar i granice aglomeracji Ślesin

Arkusz 14



1:10000

0 100 200 m



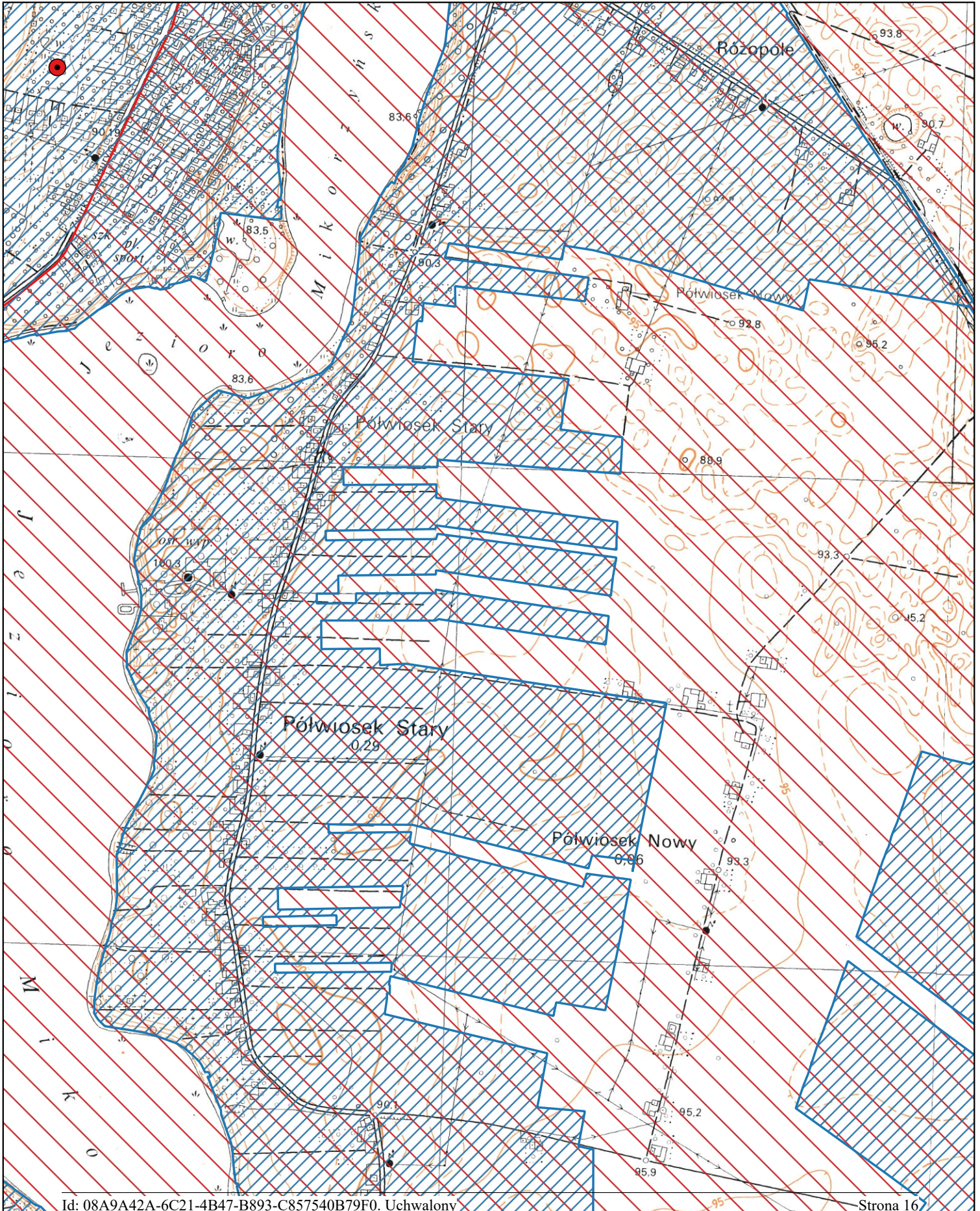
■ Oczyszczalnia ścieków

● Ujęcie wraz ze strefą ochrony bezpośredniej

▭ Granice gminy

▨ Obszar i granice aglomeracji

▧ Obszary chronionego krajobrazu




Obszar i granice aglomeracji Ślesin

Arkusz 15



1:10000

0 100 200 m



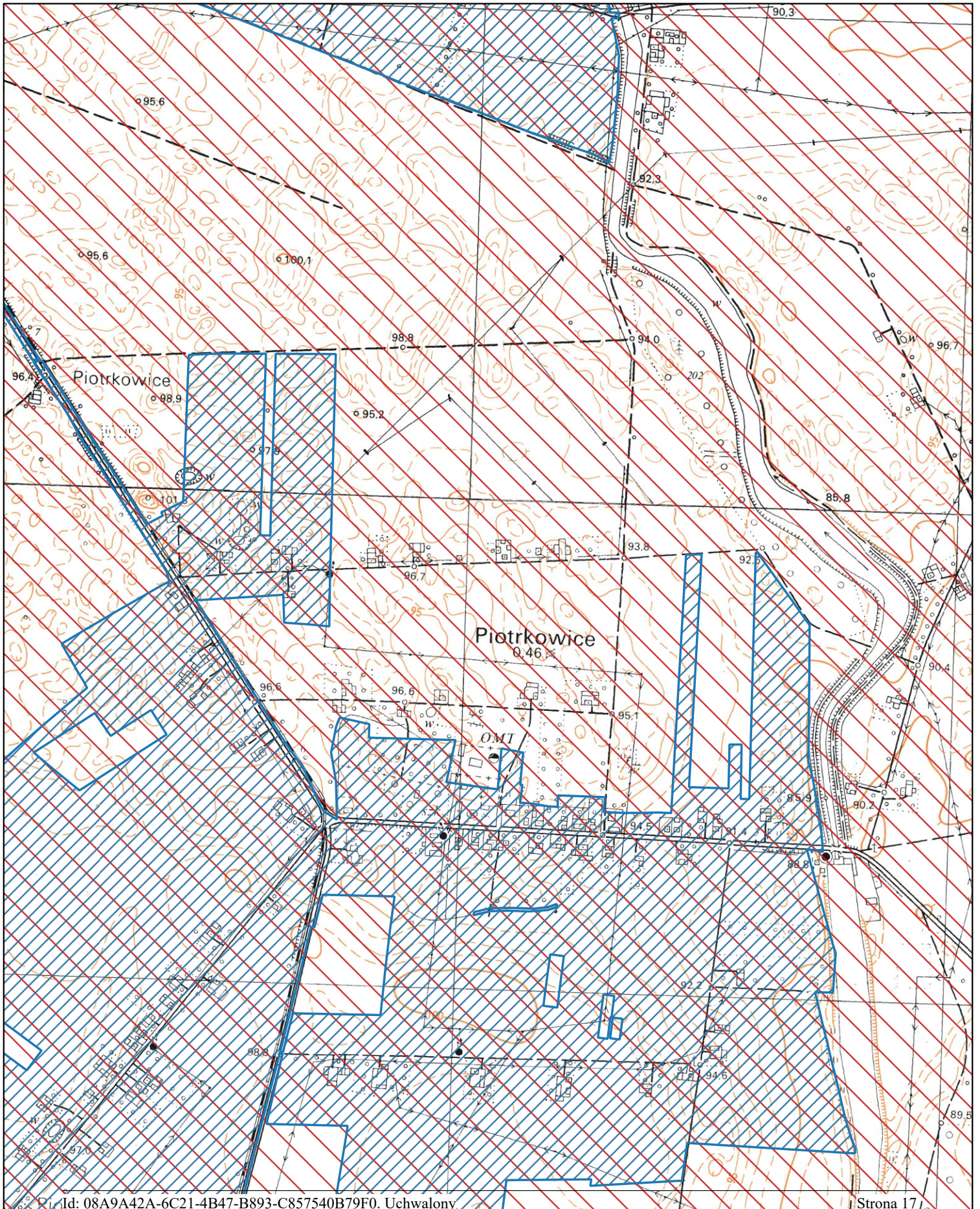
■ Oczyszczalnia ścieków

● Ujęcie wraz ze strefą ochrony bezpośredniej

▭ Granice gminy

▨ Obszar i granice aglomeracji

▧ Obszary chronionego krajobrazu




Obszar i granice aglomeracji Ślesin

Arkusz 16



1:10000

0 100 200 m



■ Oczyszczalnia ścieków

● Ujęcie wraz ze strefą ochrony bezpośredniej

▭ Granice gminy

▨ Obszar i granice aglomeracji

▧ Obszary chronionego krajobrazu



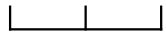
Obszar i granice aglomeracji Ślesin

Arkusz 17



1:10000

0 100 200 m



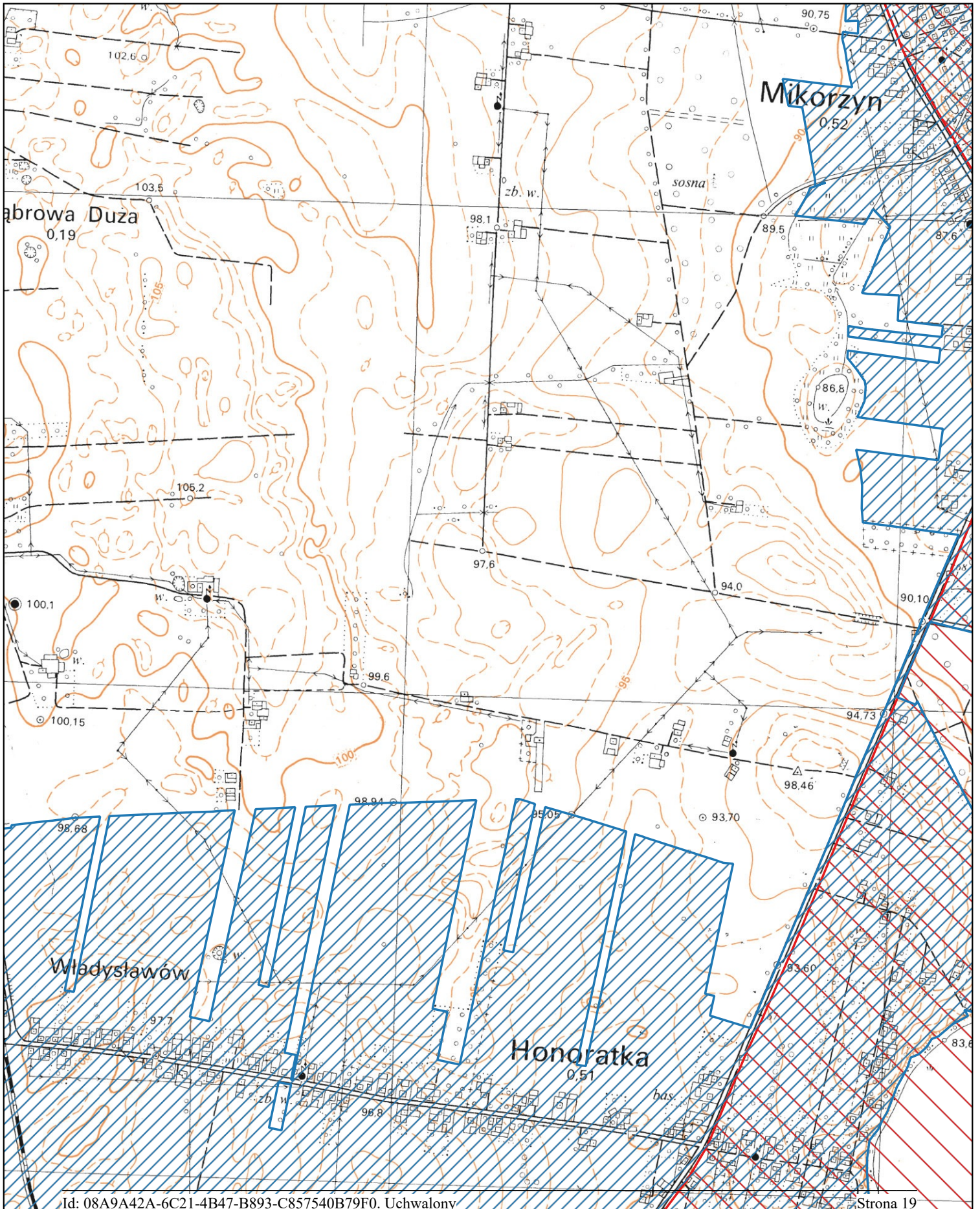
■ Oczyszczalnia ścieków

● Ujęcie wraz ze strefą ochrony bezpośredniej

▭ Granice gminy

▨ Obszar i granice aglomeracji

▨ Obszary chronionego krajobrazu



Obszar i granice aglomeracji Ślesin

Arkusz 19



1:10000

0 100 200 m



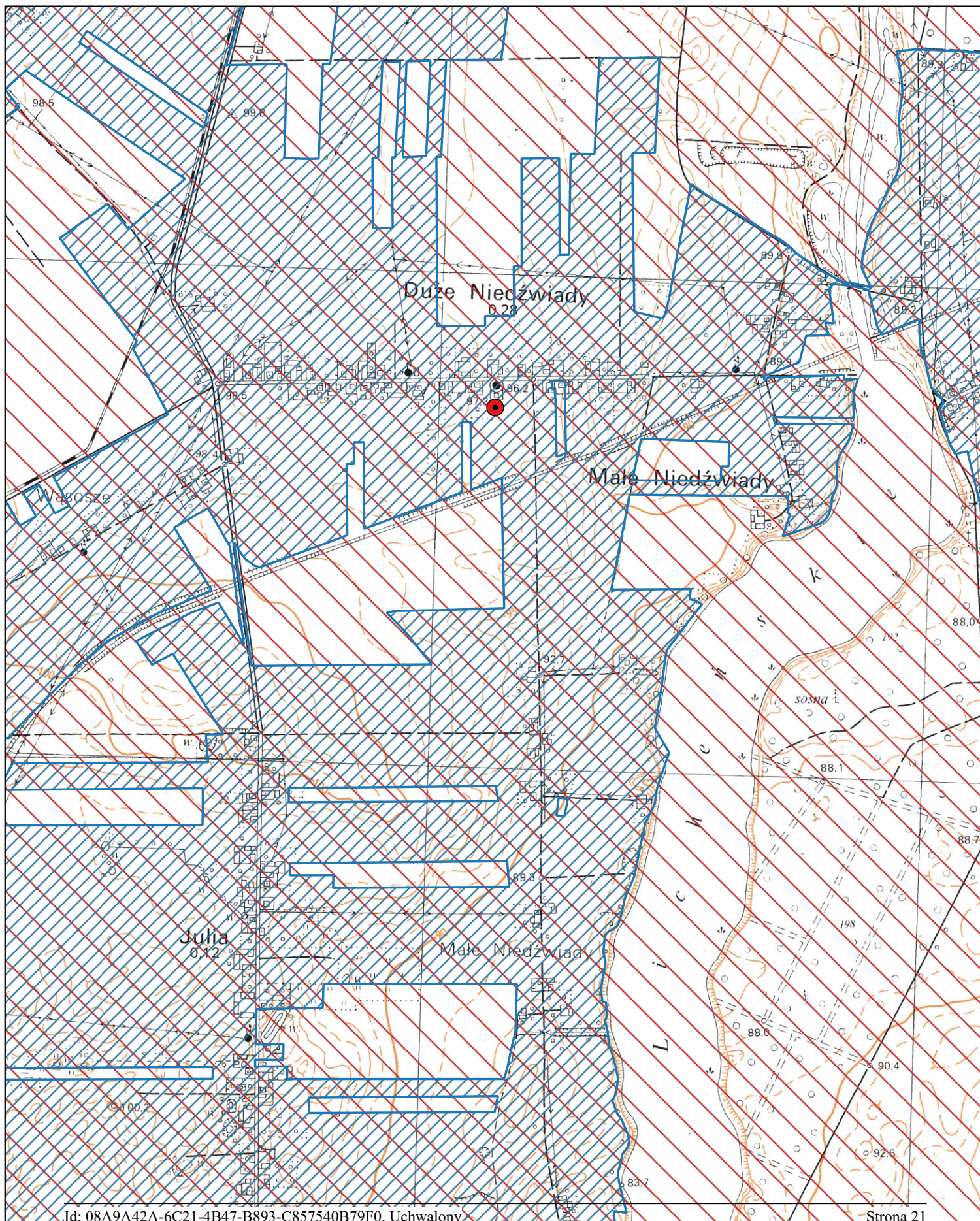
■ Oczyszczalnia ścieków

● Ujęcie wraz ze strefą ochrony bezpośredniej

▭ Granice gminy

▨ Obszar i granice aglomeracji

▧ Obszary chronionego krajobrazu



Obszar i granice aglomeracji Ślesin

Arkusz 20



1:10000

0 100 200 m



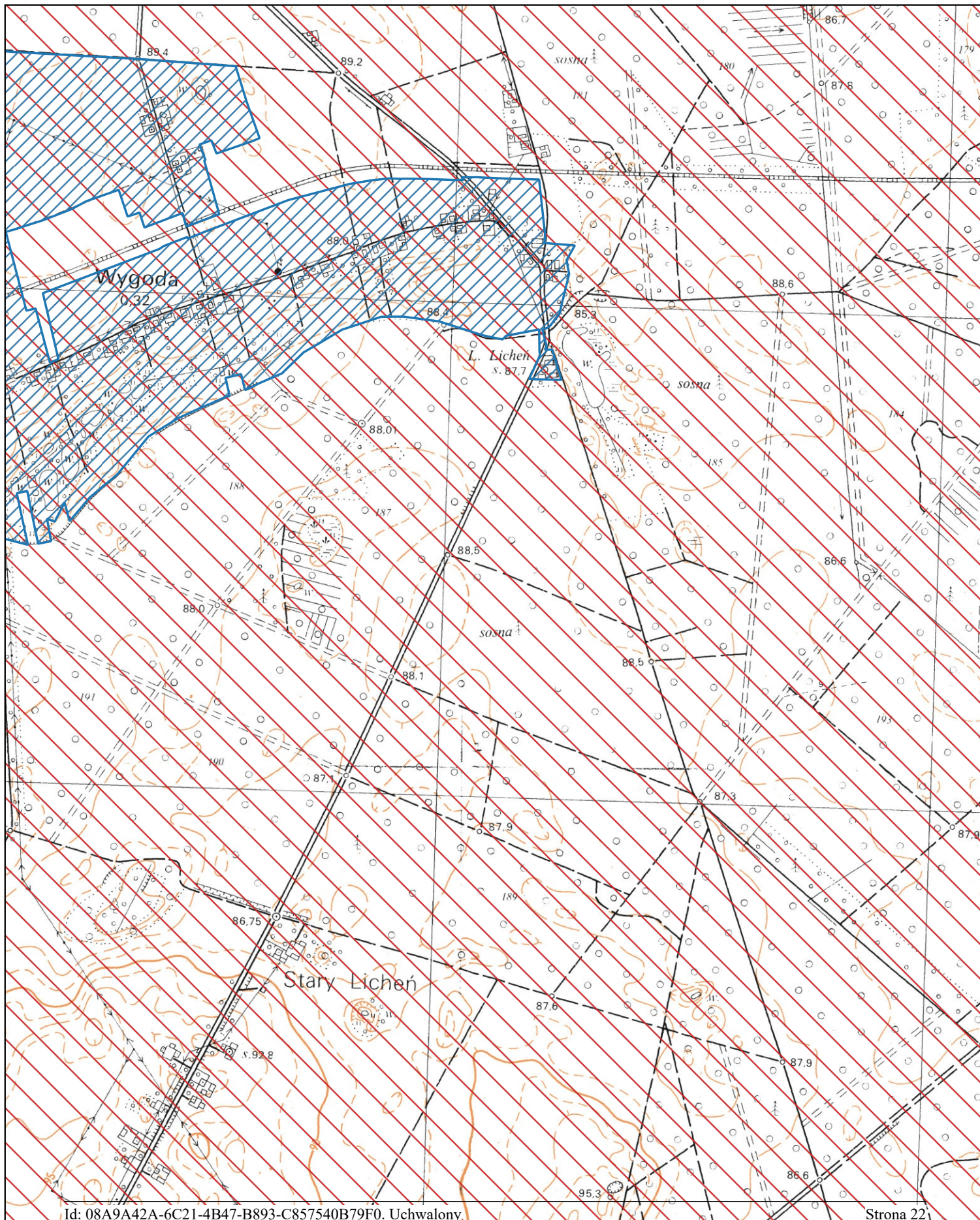
■ Oczyszczalnia ścieków

● Ujęcie wraz ze strefą ochrony bezpośredniej

▭ Granice gminy

▨ Obszar i granice aglomeracji

▧ Obszary chronionego krajobrazu



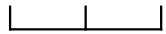
Obszar i granice aglomeracji Ślesin

Arkusz 21



1:10000

0 100 200 m



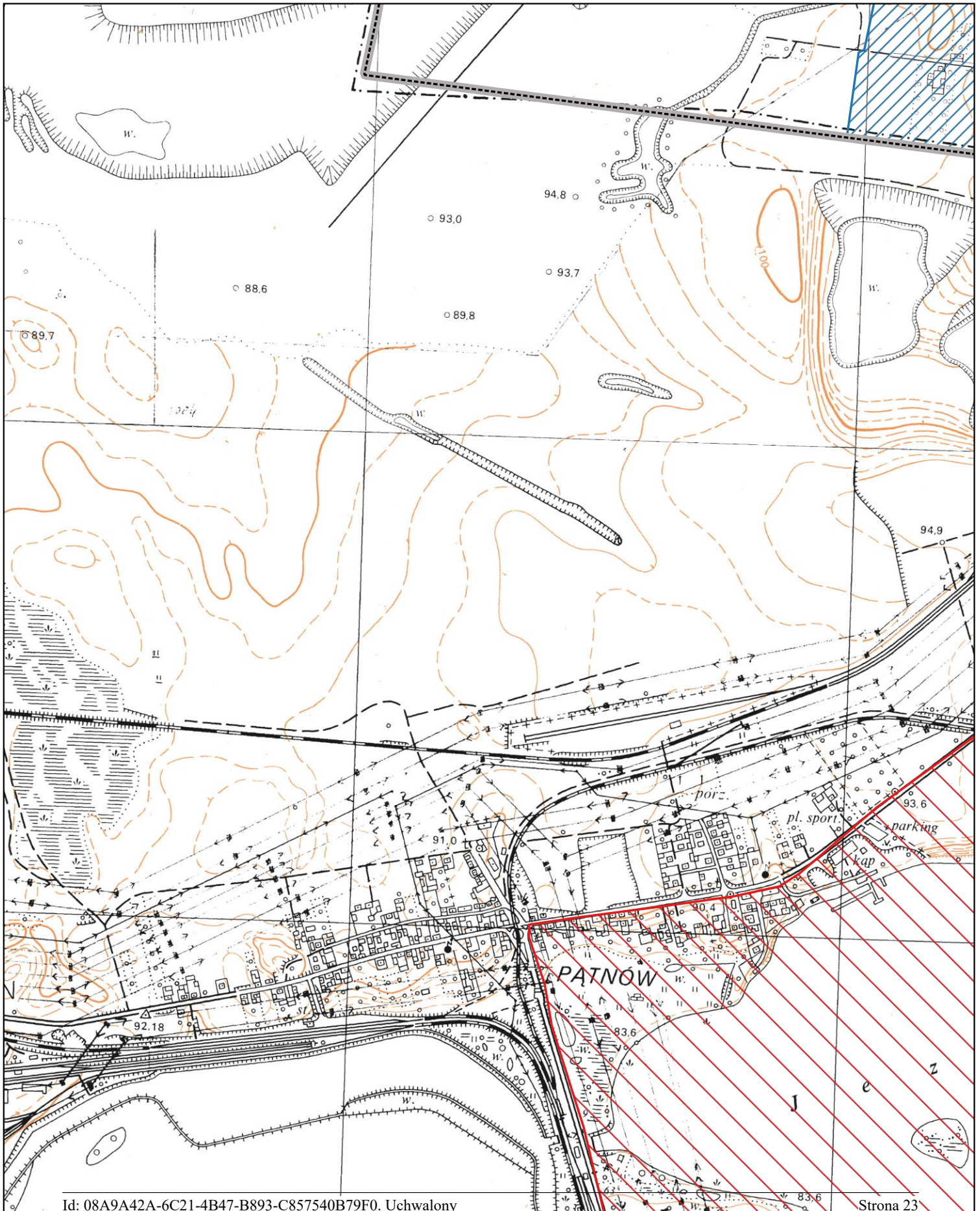
■ Oczyszczalnia ścieków

● Ujęcie wraz ze strefą ochrony bezpośredniej

▭ Granice gminy

▨ Obszar i granice aglomeracji

▧ Obszary chronionego krajobrazu



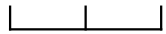
Obszar i granice aglomeracji Ślesin

Arkusz 22



1:10000

0 100 200 m



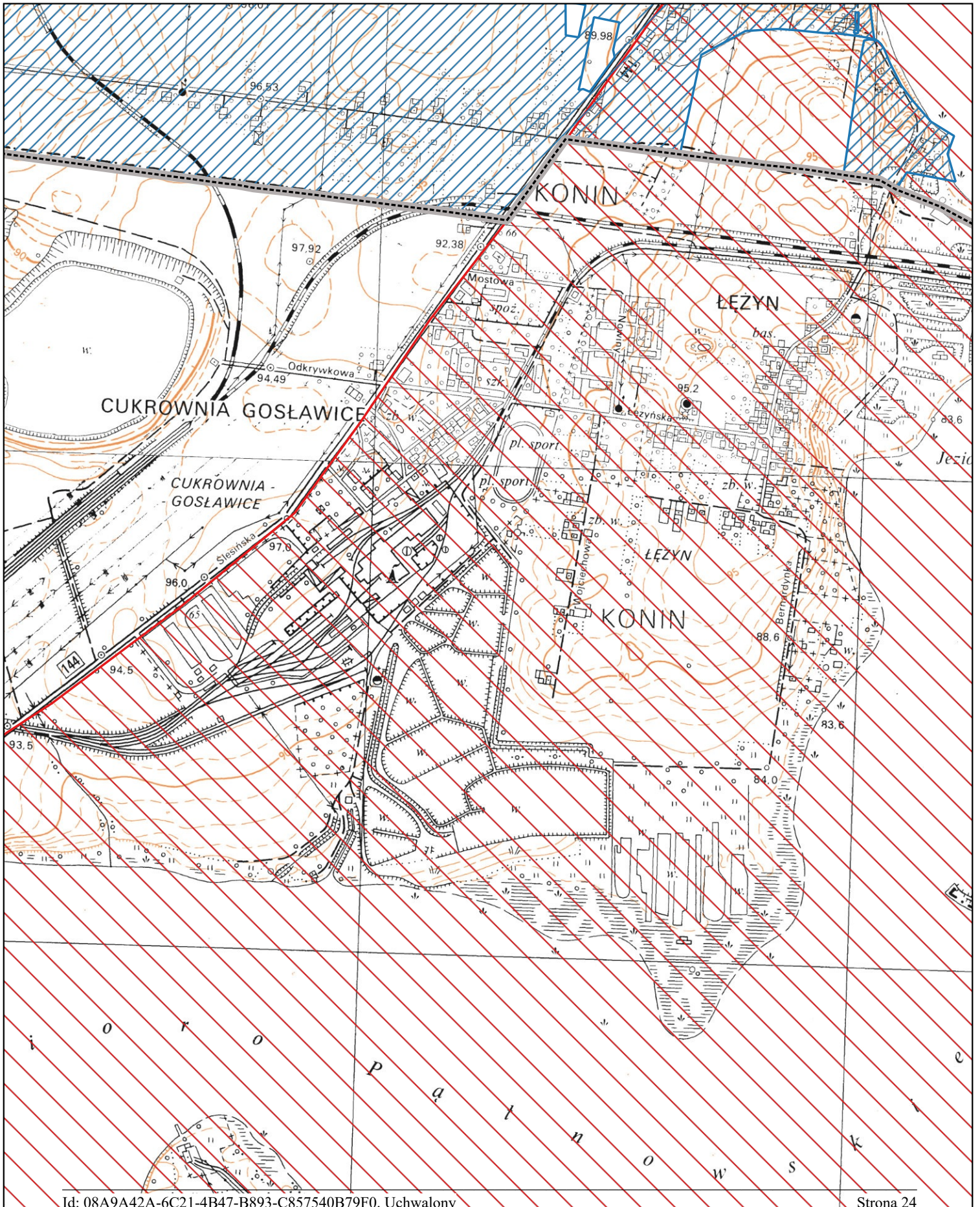
■ Oczyszczalnia ścieków

● Ujęcie wraz ze strefą ochrony bezpośredniej

▭ Granice gminy

▨ Obszar i granice aglomeracji

▧ Obszary chronionego krajobrazu



Obszar i granice aglomeracji Ślesin

Arkusz 23



1:10000

0 100 200 m



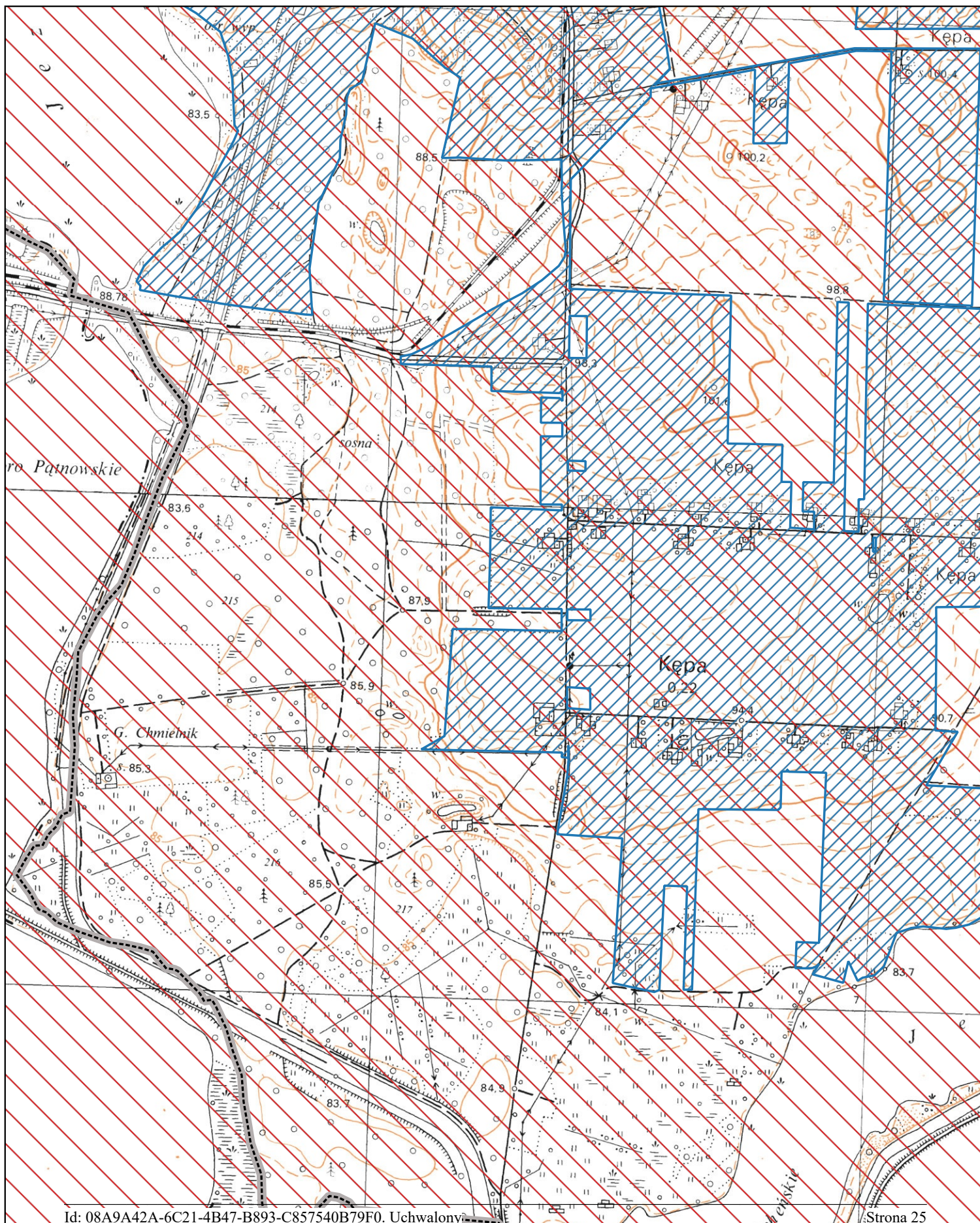
■ Oczyszczalnia ścieków

● Ujęcie wraz ze strefą ochrony bezpośredniej

▭ Granice gminy

▨ Obszar i granice aglomeracji

▧ Obszary chronionego krajobrazu



Obszar i granice aglomeracji Ślesin

Arkusz 24



1:10000

0 100 200 m



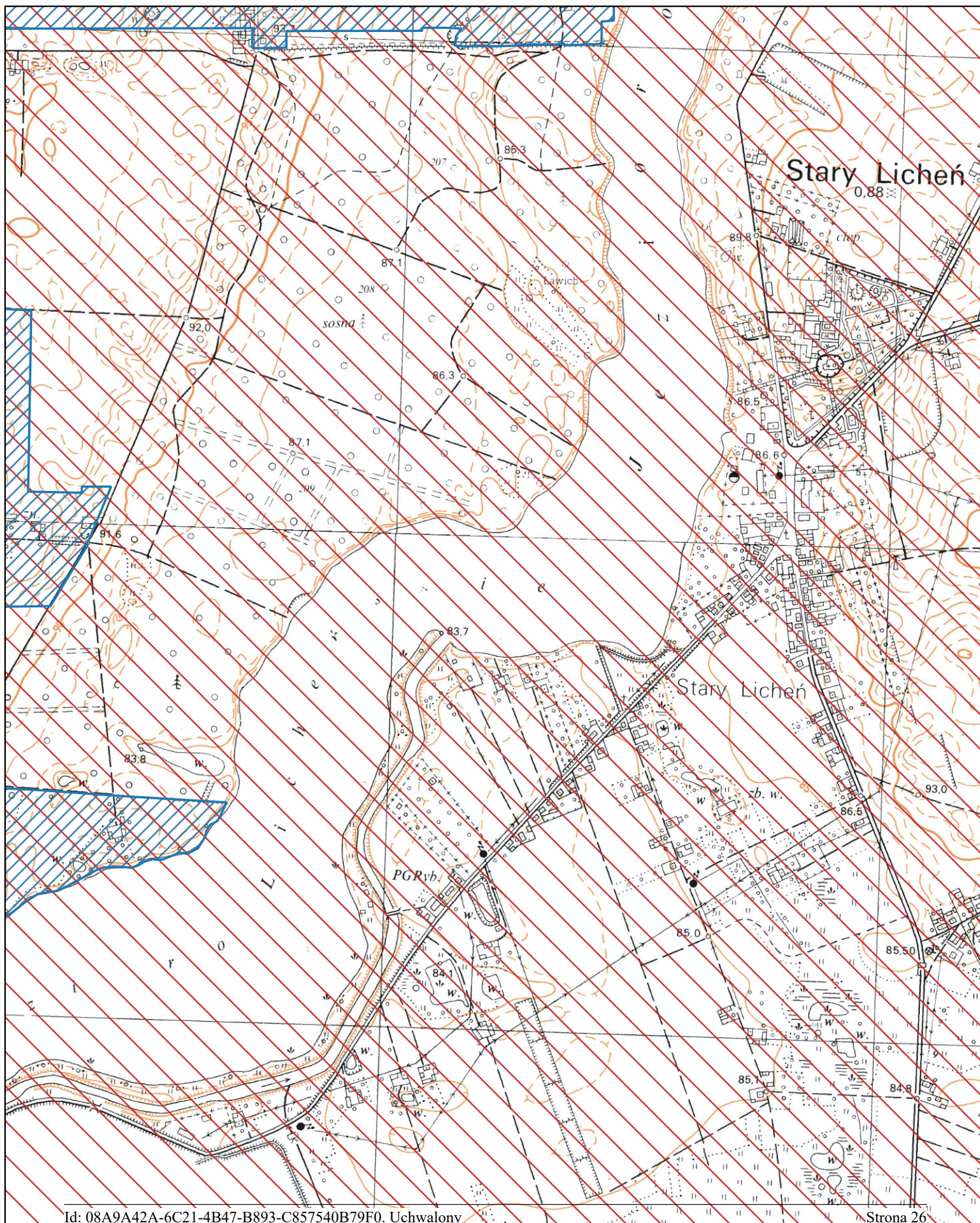
■ Oczyszczalnia ścieków

● Ujęcie wraz ze strefą ochrony bezpośredniej

▭ Granice gminy

▨ Obszar i granice aglomeracji

▧ Obszary chronionego krajobrazu



UZASADNIENIE
DO UCHWAŁY NR 268/XXVII/20
RADY MIEJSKIEJ GMINY ŚLESIN

z dnia 30 grudnia 2020 r.

w sprawie wyznaczenia obszaru i granic aglomeracji Ślesin

Aglomerację Ślesin tworzy 34 miejscowości, z których każda posiada system kanalizacyjny odprowadzający ścieki do oczyszczalni ścieków znajdującej się w miejscowości Lubomyśle.

Z uwagi na niewystarczający wskaźnik koncentracji z obszaru aglomeracji wyłącza się w całości następujące miejscowości: Głębockie Drugie, Różnowo.

Dodane zostały natomiast następujące miejscowości: Goraninek, Julia, Kępa, Kijowskie Nowiny, Konstantynowo, Konstantynówek, Ostrowy, Pole B, Półwiosek Stary, Stanisławowo, Teodorowo, Wąsowskie Holendry, Władysławów.

W nadchodzących latach planuje się budowę kanalizacji w miejscowościach: Wygoda, Niedźwiady Małe, Kępa, Julia, Różopole, Kijowskie Nowiny, Kijowiec, Kolebki. Długość planowanej sieci kanalizacyjnej wynosi 20,4 km. W tym 12,876 km rurociągów grawitacyjnych i 7,524 km rurociągów tłocznych.

Obecnie na terenie aglomeracji długość istniejącej grawitacyjnej sieci kanalizacji sanitarnej wynosi 107,0 [km], natomiast długość kanalizacji tłocznej to 22,8 [km].

Nie planuje się przyłączenia nowych zakładów przemysłowych.

Na terenie aglomeracji zlokalizowanych jest 630 miejsc noclegowych (osób czasowo przebywających na terenie aglomeracji).

Ścieki z aglomeracji po oczyszczeniu w oczyszczalni ścieków, będą bezpośrednio wpływały do śródlądowej wody powierzchniowej pn. Rów Główny KWB Konin.

Przepustowość maksymalna godzinowa istniejącej oczyszczalni ścieków wynosi 156 m³/h. Przewidywane średnie obciążenie oczyszczalni, z terenu aglomeracji wyniesie 1800 m³/d.

Średnie roczne stężenia zanieczyszczeń w ściekach dopływających do oczyszczalni kształtują się następująco:

- BZT₅ - 436 [mgO₂/l]
- ChZT_{Cr} - 1171 [mgO₂/l]
- Zawiesina ogólna - 365 [mg/l]

Liczba mieszkańców korzystających z istniejącej sieci kanalizacyjnej wynosi 8725. Na terenie aglomeracji występuje 467 zbiorników bezodpływowych, skąd ścieki wozami asenizacyjnymi trafiają na oczyszczalnię. Planowana łączna Równoważna Liczba Mieszkańców w aglomeracji wyniesie 11220 RLM.

Podstawę wyznaczenia obszaru i granic aglomeracji Ślesin stanowiły miejscowe plany zagospodarowania przestrzennego, studium uwarunkowań kierunków zagospodarowania przestrzennego wieloletnie plany rozwoju gospodarki wodno-ściekowej oraz decyzje o ustaleniu lokalizacji inwestycji celu publicznego.

Na terenie aglomeracji znajdują się ujęcia wód podziemnych:

- Biskupie – nr dz. ewid. 76/2 – Decyzja ustanawiająca strefę ochrony bezpośredniej: Decyzja o nr PO.ZUZ.3.4100.79.2019.MJ Państwowego Gospodarstwa Wodnego Wody Polskie Zarząd Zlewni w Kole z dnia 08.05.2019 r.
- Mikorzyn – nr dz. ewid. 103/2, 102/2 - Decyzja ustanawiająca strefę ochrony bezpośredniej: Decyzja o nr PO.ZUZ.3.4100.199.2019.BR Państwowego Gospodarstwa Wodnego Wody Polskie Zarząd Zlewni w Kole z dnia 06.11.2019 r.
- Niedźwiady – nr. Dz. ewid. 65/10, 65/1 – Decyzja ustanawiająca strefę ochrony bezpośredniej: Decyzja o nr PO.ZUZ.3.4100.100.2019.MJ Państwowe Gospodarstwo Wodne Wody Polskie Zarząd Zlewni w Kole z dnia 22.07.2019 r.
- Szyszyn – nr dz. ewid. 122/3 - Decyzja ustanawiająca strefę ochrony bezpośredniej: Decyzja o nr PO.ZUZ.3.4100.101.2019.MJ Państwowego Gospodarstwa Wodnego Wody Polskie Zarząd Zlewni w Kole z dnia 22.07.2019 r.
- Ślesin - nr dz. ewid. 598, 599, 600 – Decyzja ustanawiająca strefę ochrony bezpośredniej: Decyzja o nr PO.ZUZ.3.4100.155.2019.BR Państwowego Gospodarstwa Wodnego Wody Polskie Zarząd Zlewni w Kole a dnia 04.10.2019 r.
- Ślesin OSiR – nr dz. ewid. 1175 – Operat wodnoprawny na pobór wód podziemnych ze studni trzeciorzędowej zlokalizowanej na terenie ośrodka wypoczynkowego „Energetyk” w miejscowości Półwiosek Lubstowski pow. konińskie, woj. Wielkopolskie
- Honoratka – nr dz. ewid. 89/1, 88/2 – Brak decyzji ustanawiającej strefę ochrony bezpośredniej

Na obszarze aglomeracji nie został dotąd ustanowiony żaden obszar ochronny zbiorników wód śródlądowych.

Na terenie aglomeracji Ślesin zlokalizowane są następujące formy ochrony przyrody, w rozumieniu ustawy z dnia 16 kwietnia 2004 r. o ochronie przyrody (tj. Dz. U. z 2018 r. poz. 1614):

- Obszar chronionego krajobrazu – Goplańsko-Kujawski – Rozporządzenie Nr 14 Wojewody Konińskiego z dnia 23 lipca 1998 r. zmieniające uchwałę w sprawie ustalenia obszarów krajobrazu chronionego na terenie województwa konińskiego i zasad korzystania z terenów (Dz. Urz. Z 1998 r. Nr 28/98, poz. 144)

Wszystkie wymienione w uchwale nazwy miejscowości są zgodne z Wykazem urzędowych nazw miejscowości.

Obszar i przebieg granic przedmiotowej aglomeracji określono na mapie w skali 1:10 000, która stanowi załącznik do niniejszej uchwały. Zgodnie z rozporządzeniem Ministra Gospodarki Morskiej i Żeglugi Śródlądowej z dnia 27 lipca 2018 r. w sprawie sposobu wyznaczania obszarów i granic aglomeracji (Dz. U. poz. 1586), granica aglomeracji przebiega wzdłuż zewnętrznych działek ewidencyjnych - zabudowanych albo przeznaczonych pod zabudowę, skanalizowanych albo przewidzianych do skanalizowania.

Uchwała nie narusza obowiązków gminy w zakresie odprowadzania i oczyszczania ścieków komunalnych wynikających z przepisów o samorządzie gminnym.

Rada Miejska Gminy Ślesin podejmuje niniejszą uchwałę po uzgodnieniu przez Burmistrza Miasta i Gminy Ślesin z właściwymi organami administracji publicznej.